



MUNICIPIO DE MAZATLAN  
CALLE ANGEL FLORES S/N COLONIA CENTRO MAZATLAN, SIN.

PRESIDENTE MUNICIPAL  
LIC. EDGAR AUGUSTO GONZÁLEZ ZATARAIN

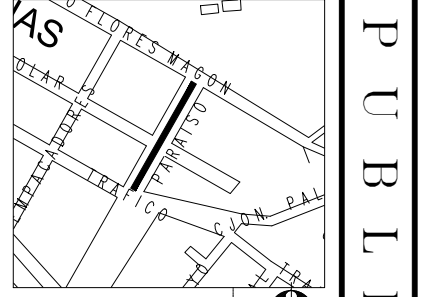
DIRECTOR DE OBRAS PUBLICAS  
ING. RIGOBERTO ARAMBURU BOJORQUEZ

SUBDIRECTOR DE OBRAS PUBLICAS:  
ING. MARTIN GALLARDO NORIEGA

JEFE DEL DEPTO. DE PROYECTO Y TOPOGRAFIA:  
ING. JUAN CARLOS GALARZA BARRON

INTEGRANTES DEL DEPARTAMENTO DE PROYECTOS:  
ING. CARLOS MANUEL TAPIA BARRON  
ARQ. JESUS IVAN MORENO JIMENEZ  
ARQ. ANA GABRIELA OSUNA RENDON

PROYECTO:  
PAVIMENTACIÓN  
CALLE PARAISO ROSALES  
ENTRE CALLE LADRILLERA Y CALLE TRAFICO  
COLONIA URIAS



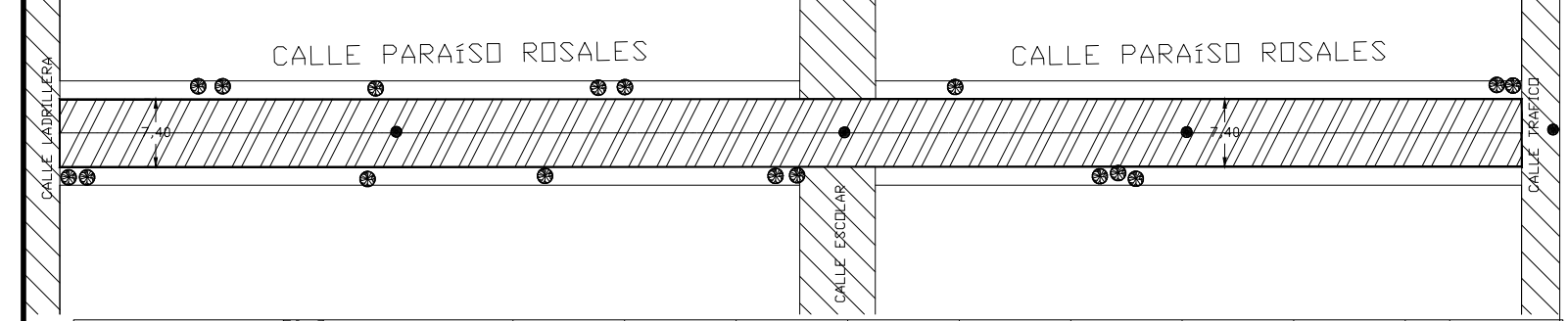
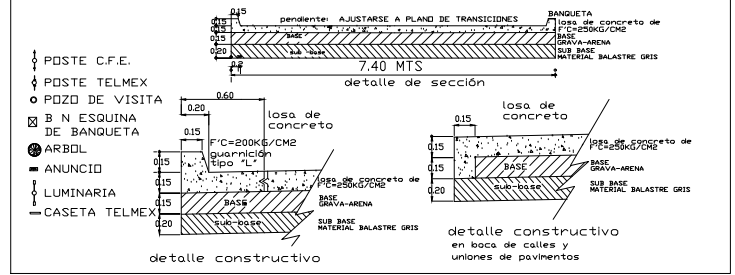
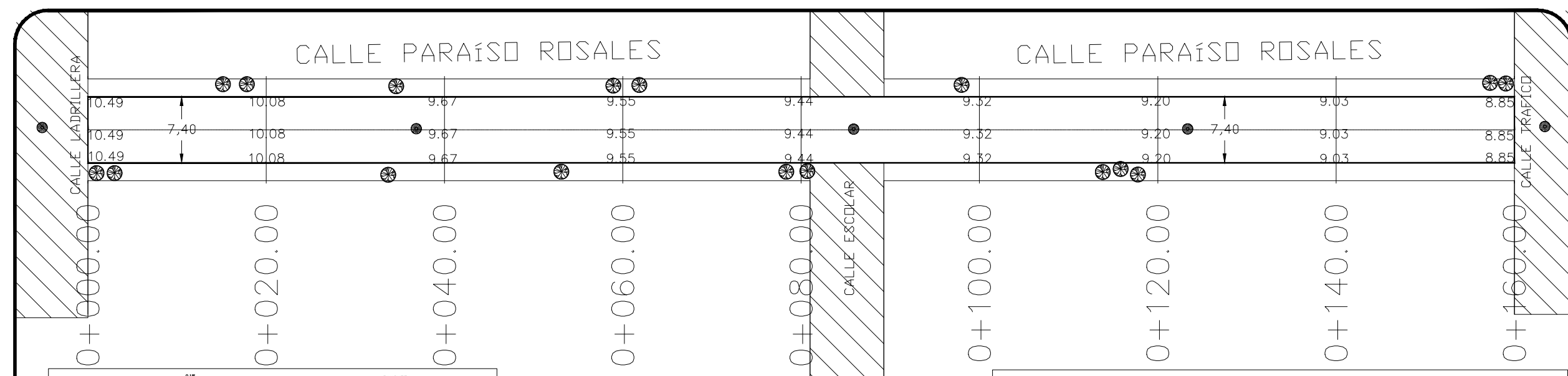
LOCALIZACION

ESCALA: S/E LAMINA No. 1

FECHA: DICIEMBRE DEL 2022

DISENO - DIBUJO: ARQ. JESUS IVAN MORENO JIMENEZ

OBRAS PUBLICAS



		-2.0500 % en 40.00m	-0.5888 % en 80.00m	-0.8675 % en 40.00m
--	--	---------------------	---------------------	---------------------

ELEVACION	ESPAESOR	VOLUMEN	ESTACION											
			0+000.00	0+020.00	0+040.00	0+060.00	0+080.00	0+100.00	0+120.00	0+140.00	0+160.00			
TERRAPLEN			0.00	0.00	0.00	0.00	0.00	0.00	0.00	0.00	0.00	0.00	0.00	0.00
CORTE			0.00	60.46	60.46	73.17	81.05	85.82	77.94	75.15	75.15	0.00	0.00	0.00
TERRAPLEN														
CORTE			0.50	0.32	0.50	0.49	0.61	0.55	0.50	0.52	0.50	0.50	0.50	0.50
SUBRASANTE			9.99	9.58	9.17	9.05	8.94	8.82	8.70	8.53	8.35			
TERRENO			10.49	9.90	9.67	9.54	9.54	9.37	9.20	9.04	8.85			

PERFIL CALLE PARAISO ROSALES  
ESCALA HORIZONTAL 1 : 1000  
ESCALA VERTICAL 1 : 1000  
TOTAL VOLUMEN CORTE = 589.19m<sup>3</sup>

