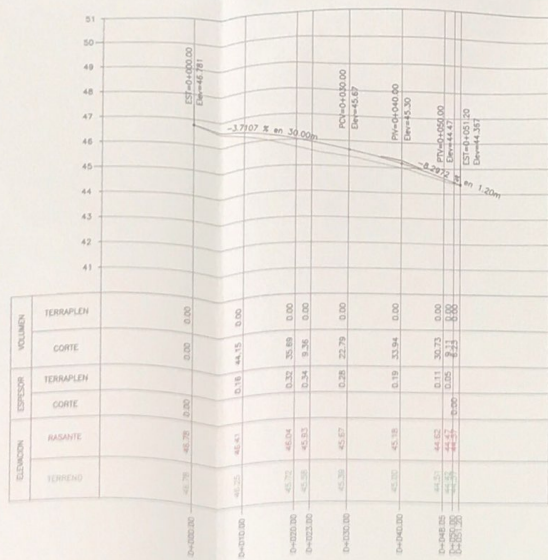
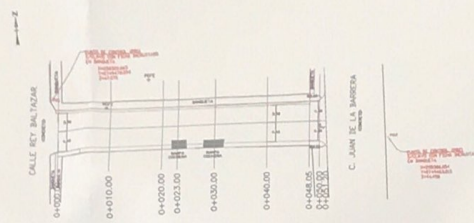


COORDENADAS EJE DE PROYECTO					
EST	LADO	NUMERO	DISTANCIA	V	COORDENADAS
P0+000.00	WEST	1	31.265	P0+000.00	508,513,584 2,792,813,861
P0+000.00	EAST	1	31.265	P0+000.00	508,514,582 2,792,813,861

LONGITUD = 31.265m



PERFIL
 ESCALA HORIZONTAL 1 : 500
 ESCALA VERTICAL 1 : 100



Arq. José Manuel Acosta Bernal
 Director de Estudios y Proyectos

Ing. Manuel Valerizuela Rojas
 Jefe de Proyectos de Vialidad

Localización



Simbologia

Modificaciones

Fecha	Nombre	Concepto

Observaciones

OBRA CALLE PROFESORA MARIANA VALDEZ
 ENTRE CALLE REY BALTAZAR Y CALLE JUAN DE LA BARRERA

MUNICIPIO: CULIACAN COLONIA: 6 DE ENERO

CONTENIDO:
 PLANTA Y PERFIL DE CONSTRUCCION
 Tramo (0+000.00 - 0+051.00)

DIBUJO: DEPTO. VIALIDADES



ESCALA: INDICADA

FECHA: MARZO 2022 PLANO: 1 DE 1



CANTIDAD DE TUBERIA

TUBERIA DE PVC DE 75mm(3") CLASE RD-26 47.00 M.
 TOMAS DOMICILIARIAS Lx6 m 13.00 PZAS



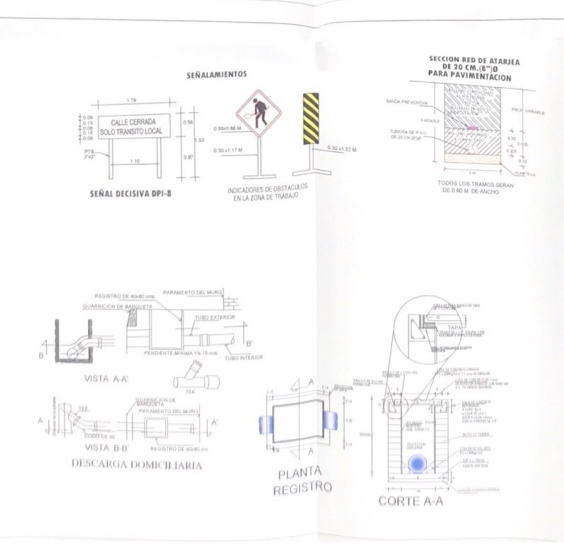
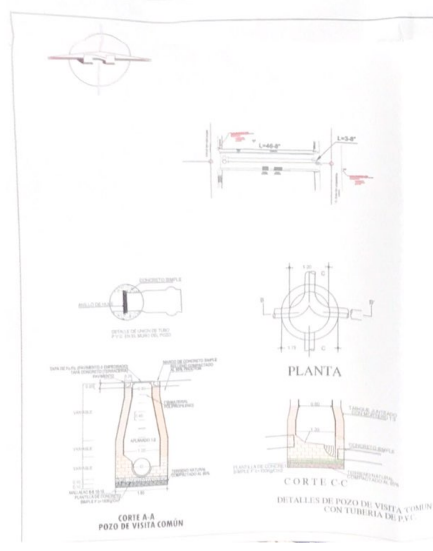
SINALOA
 GOBIERNO DEL ESTADO
 Secretaría de Obras Públicas

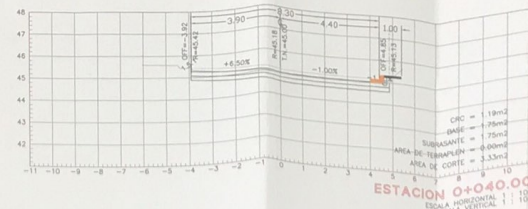
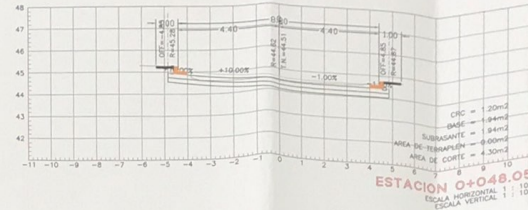
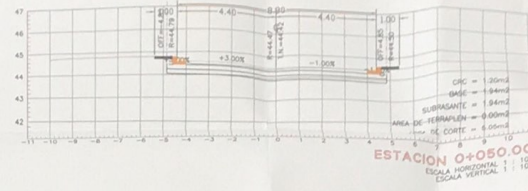
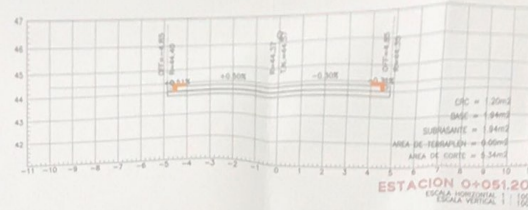

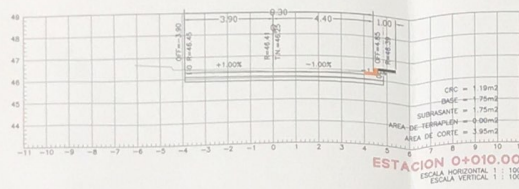

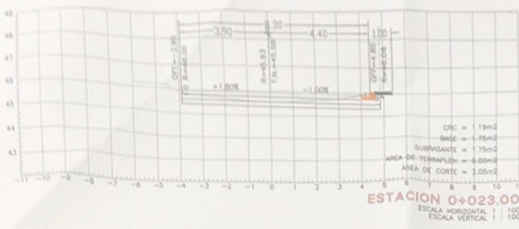
Arq. José Manuel Acosta Barrios
 Director de Obras Públicas


Ing. Manuel Valverde Rojas
 Jefe de Proyecto de Obras

Localización

Simbología





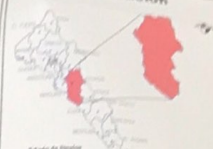


SINALOA
GOBIERNO DEL ESTADO
SECRETARÍA DE OBRAS PÚBLICAS

Arq. José Manuel Acosta Bernal
Ingeniero de Estructuras y Topografía

Ing. Manuel Cervantes Rojas
Ingeniero de Estructuras

Localización



Estado de Sinaloa

Simbología

Modificaciones

Folio	Modific.	Concedido

Observaciones

OBRA: CALLE PROFESORA MARIANA VALDEZ
(ENTRE CALLE REY BALTAZAR Y CALLE JUAN DE LA BARRERA)

MUNICIPIO: CULIACAN COLONIA: 6 DE ENERO

CONTENIDO: SECCIONES DE CONSTRUCCION
Tramo (0+000.00 - 0+051.20)

DIBUJO: DEPTO. VALIADARES

ESCALA: INDICADA

FECHA: MARZO 2023 PLANO: 1 DE 1