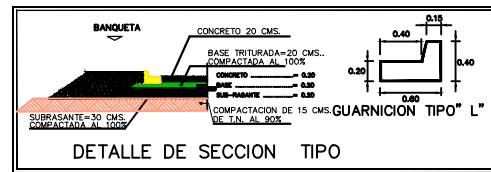
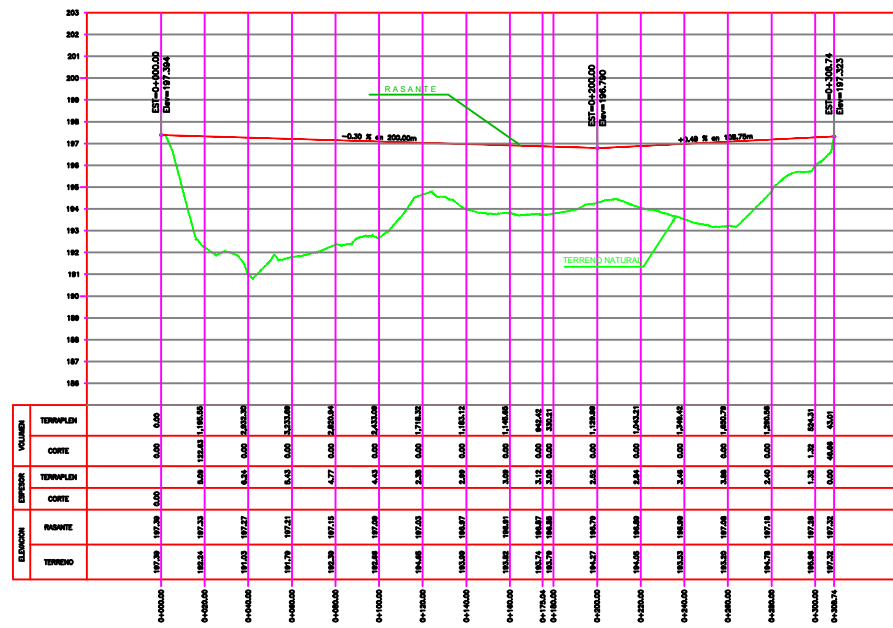
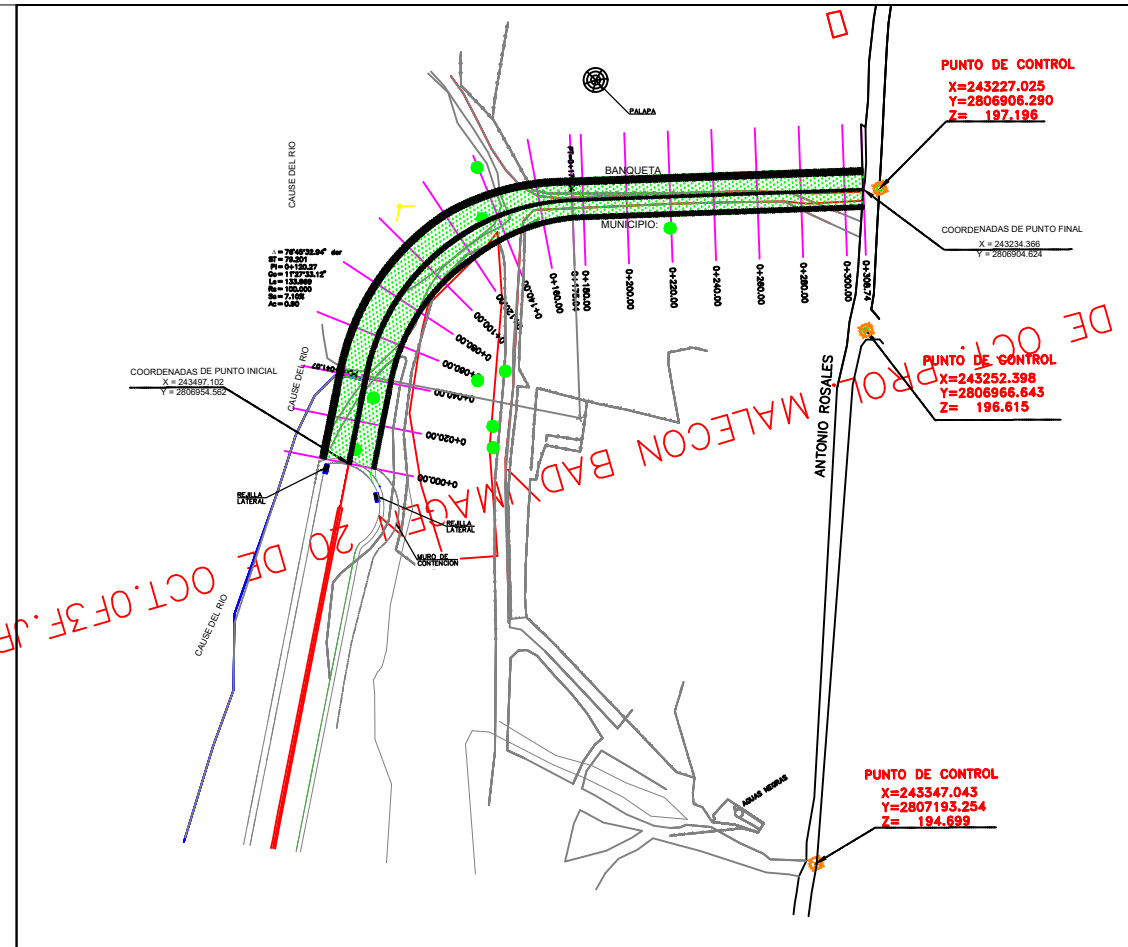
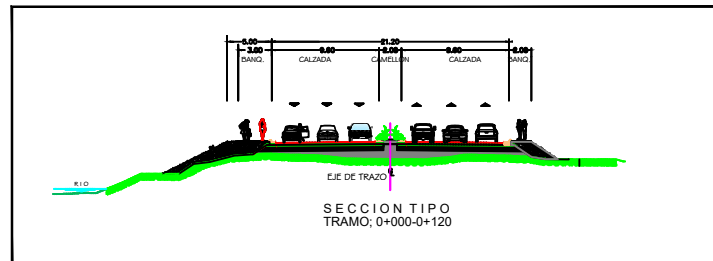
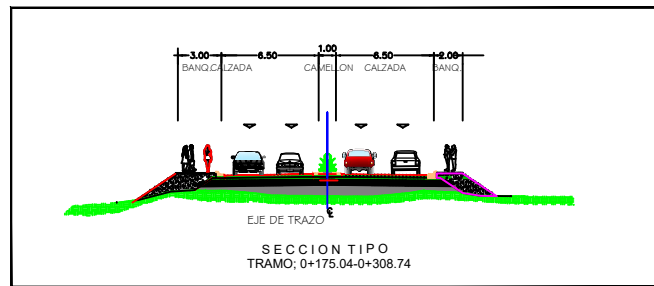



CUADRO DE CONSTRUCCION DE EJE DE TRAZO						
LADO		RUMBO	DISTANCIA	V	COORDENADAS	
EST	PV				X	Y
PST=0+000.00	PC=0+041.07	S 28°28'28.33" W	41.073	PST=0+000.00	243,467.1019	2,806,954.5821
PC=0+041.07	PT=0+175.04	S 95°49'12.80" W I = 78°48'32.24" der Rc = 100.000	124.173	PT=0+175.04	243,383.3916	2,806,889.5892
PT=0+175.04	PST=0+308.74	N 74°48'00.73" W	133.703	PST=0+308.74	243,439.8217	2,806,948.8039
LONGITUD = 308.745m						



ESPESORES DE CAPAS	
CONCRETO	=0.20 MTS.
BASE	=0.20 MTS.
SUBRASANTE	=0.20 MTS.
TERRAPLEN	VARIABLE



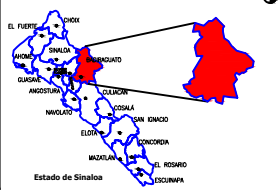


SINALOA
GOBIERNO DEL ESTADO
Secretaría de Obras Públicas

Arq. José Manuel Acosta Bernal
Director de Estudios y Proyectos

Arq. Javier Brambila López
Jefe de proyectos de Vialidad

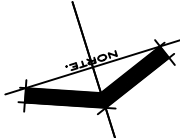
Localización



Simbología

Modificaciones		
Fecha	Numero	Concepto

NORTE:



OBRA: PROLONGACION MALECON BADI RAGUATO

MUNICIPIO: BADI RAGUATO

CONTENIDO: PLANTA Y PERFIL DE CONSTRUCCION Tramo (1+000.00 - 0+308.74)

DIBUJO:

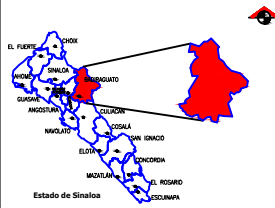
ESCALA: INDICADA

FECHA: OCTUBRE 2023 PLANO: 1

Arq. José Manuel Acosta Bernal
Director de Estudios y Proyectos

Arq. Javier Brambila López
Jefe de proyectos de Viabilidad

Localización

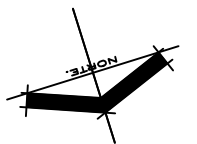


Simbología

Modificaciones

Fecha	Nombre	Concepto

NORTE:



OBRA: PROLONGACION MALECON BADIRAGUATO

MUNICIPIO: BADIRAGUATO

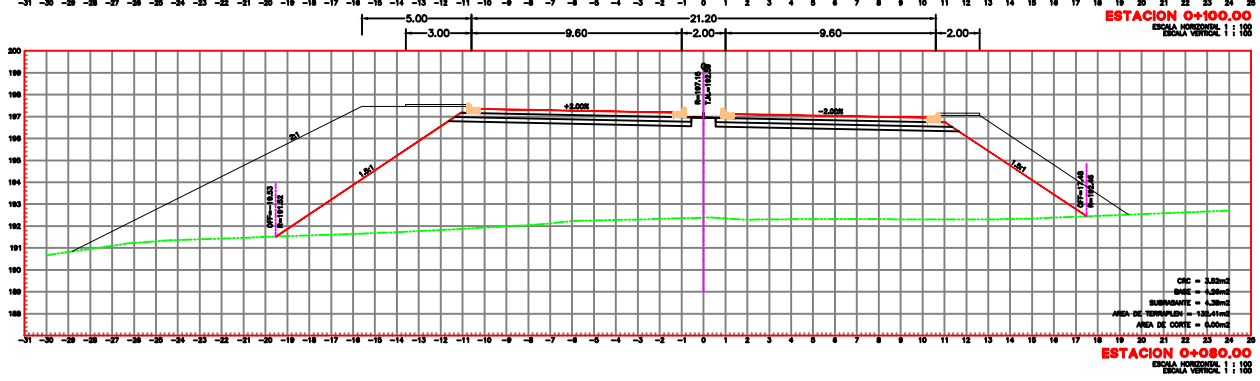
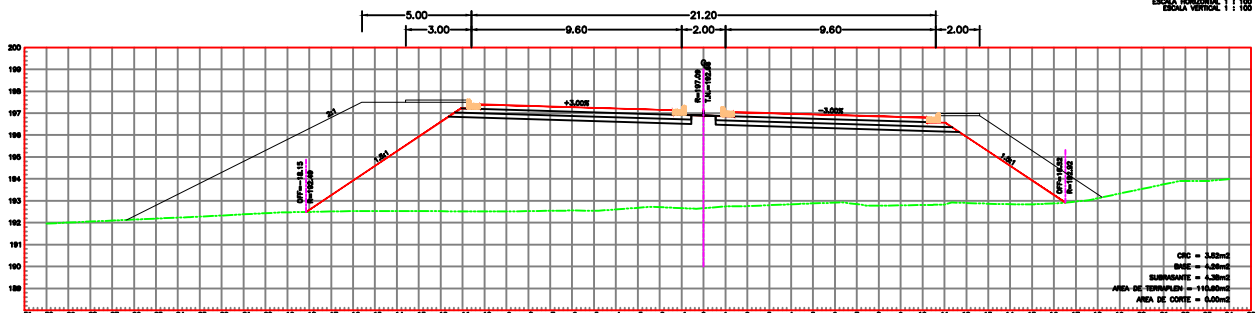
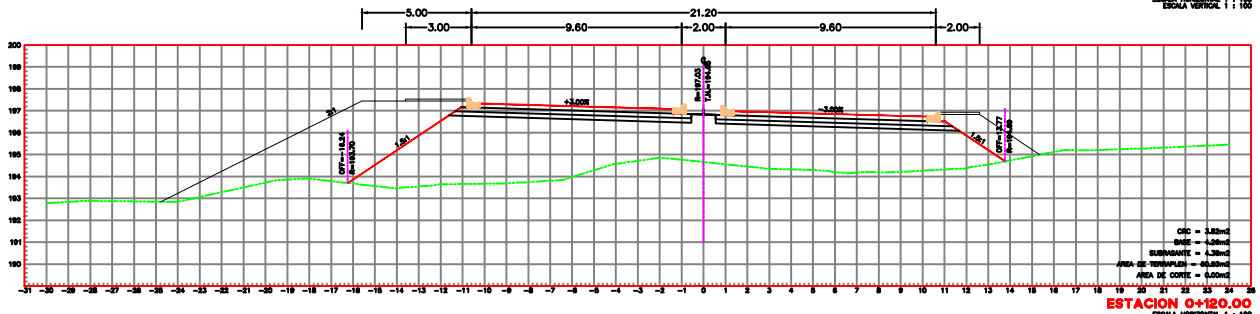
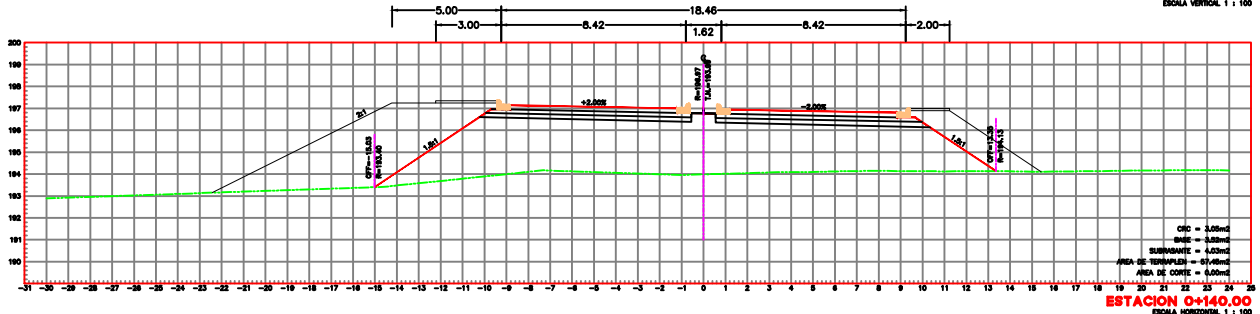
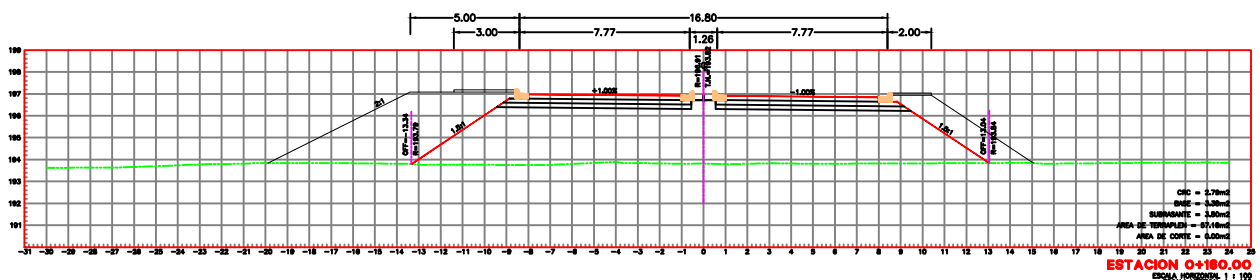
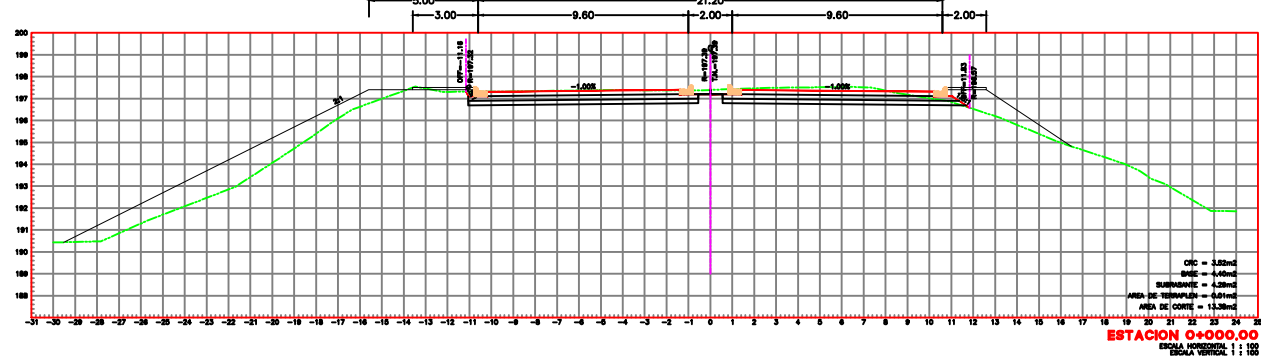
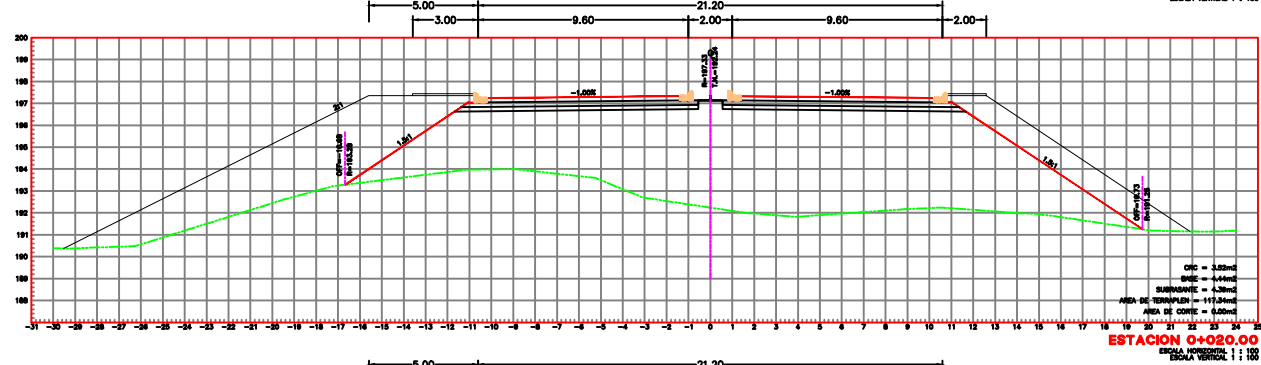
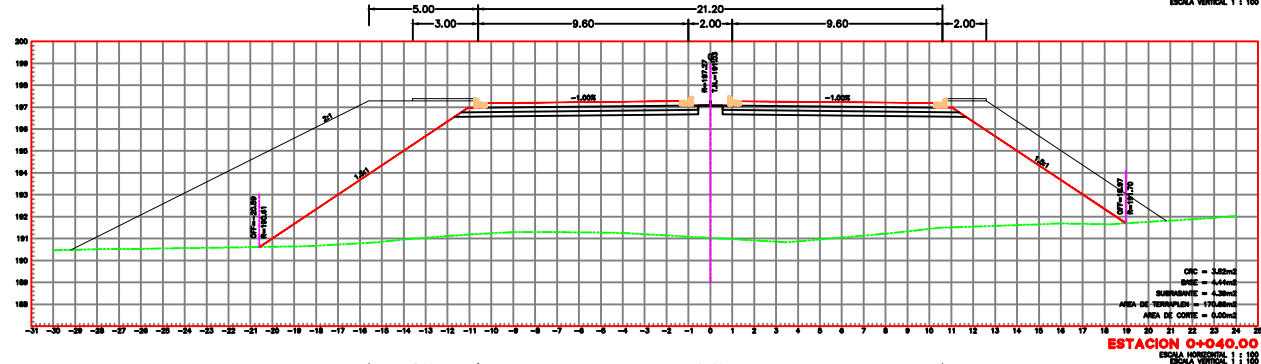
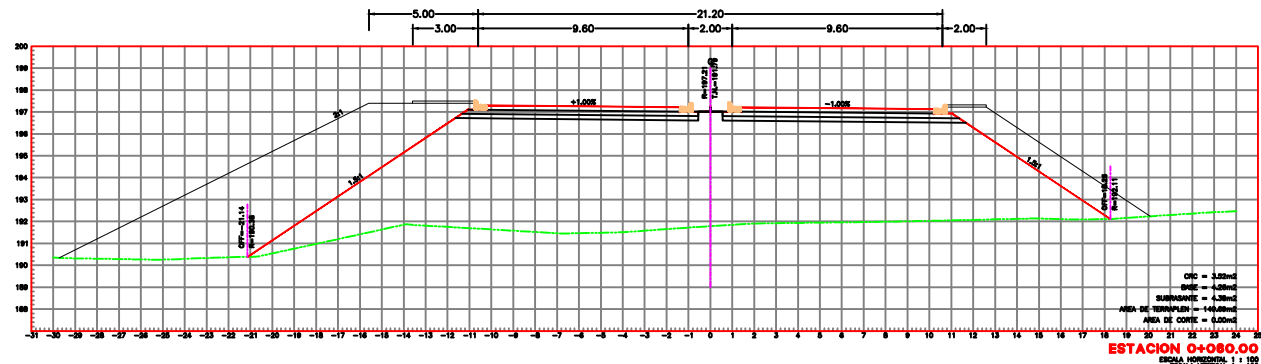
CONTENIDO:
SECCIONES DE CONSTRUCCION
Tramo (0+000.00 - 0+160.00)

DIBUJO:

ESCALA: INDICADA

FECHA: OCTUBRE 2023

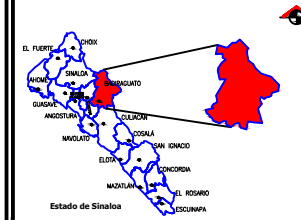
PLANO: 1



Arq. José Manuel Acosta Bernal
Director de Estudios y Proyectos

Arq. Javier Brambila López
Jefe de proyectos de Viabilidad

Localización

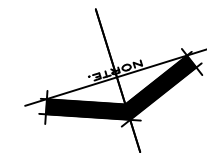


Simbología

Modificaciones

Fecha	Nombre	Concepto

NORTE:



OBRA: PROLONGACION MALECON BADIRAGUATO

MUNICIPIO: BADIRAGUATO

CONTENIDO:

SECCIONES DE CONSTRUCCION
Tramo (0+175.04 - 0+308.74)

DIBUJO:

ESCALA: INDICADA

FECHA: OCTUBRE 2023

PLANO: 1

