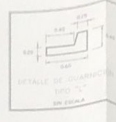
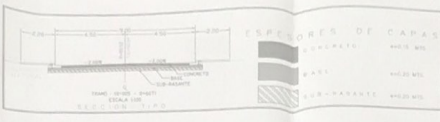


CUADRO DE CONSTRUCCION DE EJE					
LADO	PK	RUMBO	DISTANCIA	V	COORDENADAS
ESTACION	PK	RUMBO	DISTANCIA	V	COORDENADAS
PS1+0+00.00	PS1+0+00.00	N 87°13'30.52" W	489.493	PS1+0+500.00	275,224.611 2,707,565.299
PS1+0+00.00	PS1+0+00.00	N 87°44'09.71" W	117.508	PS1+0+489.45	274,745.2150 2,707,511.8020
		A = 93°18'12.14"		PS1+0+607.00	274,627.7094 2,707,512.3434

LONGITUD = 607.000m



ESTACION	ESPESOR	VALOR
0+000.00	15.00	15.00
0+050.00	15.00	15.00
0+100.00	15.00	15.00
0+150.00	15.00	15.00
0+200.00	15.00	15.00
0+250.00	15.00	15.00
0+300.00	15.00	15.00
0+350.00	15.00	15.00
0+400.00	15.00	15.00
0+450.00	15.00	15.00
0+500.00	15.00	15.00
0+550.00	15.00	15.00
0+600.00	15.00	15.00
0+607.00	15.00	15.00

Gobierno del Estado de Sinaloa
Secretaría de Obras Públicas

Localización

Simbología

Modificaciones

Orden	Descripción	Fecha

Observaciones

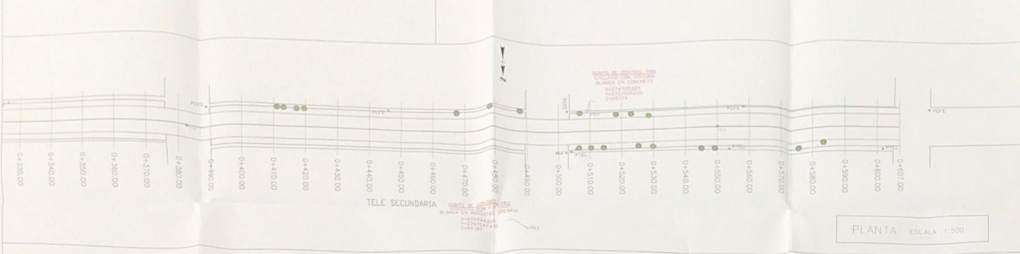
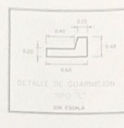
PLANTA Y PERFIL DE CONSTRUCCION
Tramo (0+000 - 0+607)

PROYECTO: CALLE PRINCIPAL
MUNICIPIO: TERNIA Y LIBERTAD
COMUNIDAD: CULIACAN

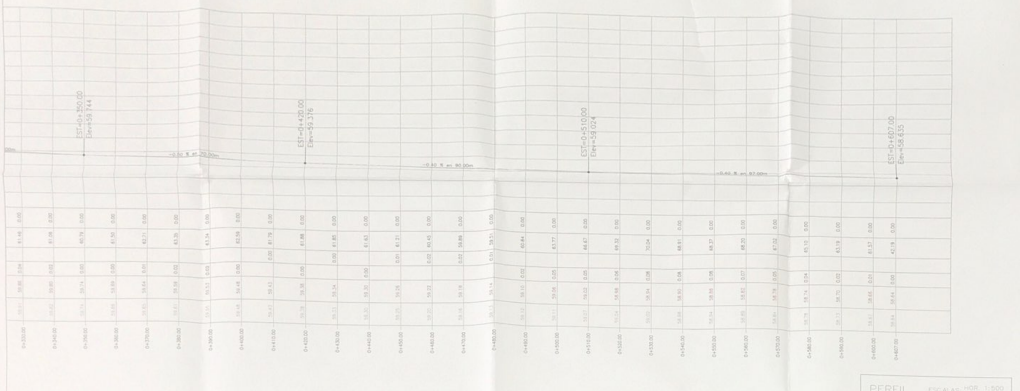
FECHA: FEBRERO 2008

CUADRO DE CONSTRUCCION DE EJE					
ORDEN	TIPO	RUMBO	DISTANCIA	COORDENADAS X	COORDENADAS Y
001	AVANCE	9.80733527	486.462	274.244.8111	2.707.902.2299
002	AVANCE	9.82140272	177.508	274.242.2134	2.707.911.8620
003	AVANCE	4.23878147	177.508	274.247.7034	2.707.912.2834

LONGITUD = 607.000m



PLANTA ESCALA 1:500




PERFIL ESCALA POR 1:500
VER 1:500



Simbología

Linea	Característica	Comando



Observaciones

CALLE PRINCIPAL
LIBERTAD Y LIBERTAD
CULIACAN

PLANTA Y PERFIL DE CONSTRUCCION
Primera (0+330 - 0+607)

Escala: 1:500

PROYECTO: 2003

PAGINA: 2