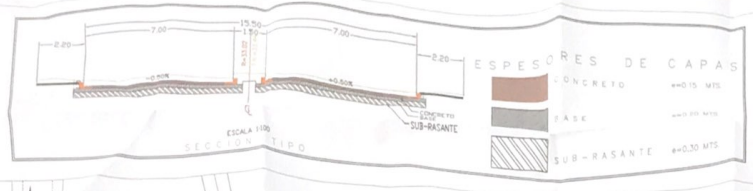


### CUADRO DE CONSTRUCCION DE EJE

EST	LADO	PV	RUMBO	DISTANCIA	V	COORDENADAS	
						X	Y
PST=0+000.00		PST=0+139.60	N 1°10'47.72" E	139.600		PST=0+000.00	784.708.1150
						PST=0+139.60	784.735.3813
							2.821.009.3829

LONGITUD = 139.600m



ELEVACION	ESPESES	VOLUMEN	ESTACION
39.00	0.00	0.00	0+000.00
38.00	0.00	0.00	0+050.00
37.00	0.00	0.00	0+100.00
36.00	0.00	0.00	0+150.00
35.00	0.00	0.00	0+200.00
34.00	0.00	0.00	0+250.00
33.00	0.00	0.00	0+300.00
32.00	0.00	0.00	0+350.00
31.00	0.00	0.00	0+400.00
30.00	0.00	0.00	0+450.00
29.00	0.00	0.00	0+500.00
28.00	0.00	0.00	0+550.00
27.00	0.00	0.00	0+600.00
26.00	0.00	0.00	0+650.00
25.00	0.00	0.00	0+700.00
24.00	0.00	0.00	0+750.00
23.00	0.00	0.00	0+800.00
22.00	0.00	0.00	0+850.00
21.00	0.00	0.00	0+900.00
20.00	0.00	0.00	0+950.00
19.00	0.00	0.00	1+000.00
18.00	0.00	0.00	1+050.00
17.00	0.00	0.00	1+100.00
16.00	0.00	0.00	1+150.00
15.00	0.00	0.00	1+200.00
14.00	0.00	0.00	1+250.00
13.00	0.00	0.00	1+300.00
12.00	0.00	0.00	1+350.00
11.00	0.00	0.00	1+400.00
10.00	0.00	0.00	1+450.00
9.00	0.00	0.00	1+500.00
8.00	0.00	0.00	1+550.00
7.00	0.00	0.00	1+600.00
6.00	0.00	0.00	1+650.00
5.00	0.00	0.00	1+700.00
4.00	0.00	0.00	1+750.00
3.00	0.00	0.00	1+800.00
2.00	0.00	0.00	1+850.00
1.00	0.00	0.00	1+900.00
0.00	0.00	0.00	1+950.00
	0.00	0.00	2+000.00

PERFIL ESCALAS: HOR. 1:500  
VER. 1:100

Gobierno del Estado de Sinaloa  
Secretaría de Obras Públicas



Arq. José Manuel Alcázar Bernal  
Director de Estudios y Proyectos

Ing. Félix Alberto Soto Osuna  
Jefe del Departamento de Visitas



Simbología

Modificaciones		
Fecha	Nombre	Concepto



Observaciones

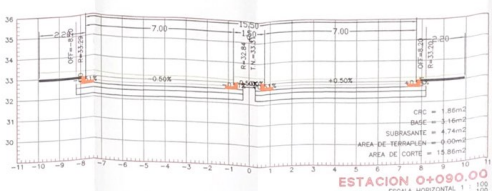
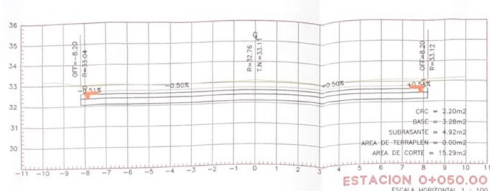
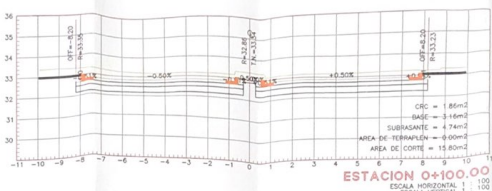
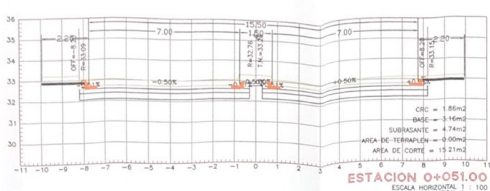
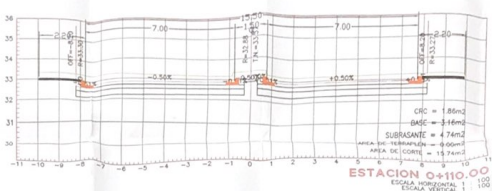

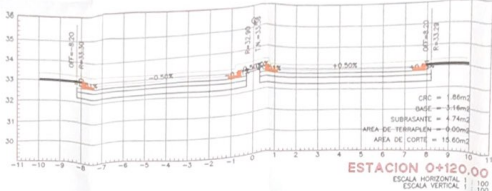


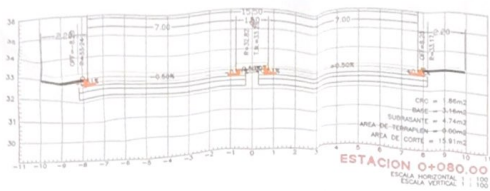
Calle: BLVD. 21 DE MARZO  
Localidad: EJ. BENITO JUAREZ (TAMAZULA 2DO.)  
Municipio: SALVADOR ALVARADO

Concepto: PLANTA Y PERFIL DE CONSTRUCCION  
Tramo (0+050 - 0+189.60)

Dibujo: DEPTO. VALIDADES

Estado: INDICADA

Fecha: DICIEMBRE 2021



Gobierno del Estado de Sinaloa  
Secretaría de Obras Públicas



Secretaría de Obras Públicas



Simbología

Modificaciones

Fecha	Nombre	Concepto

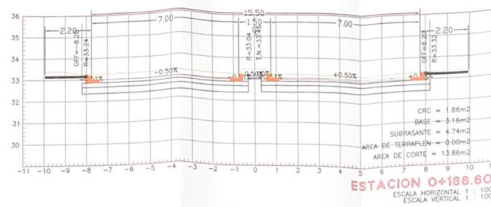
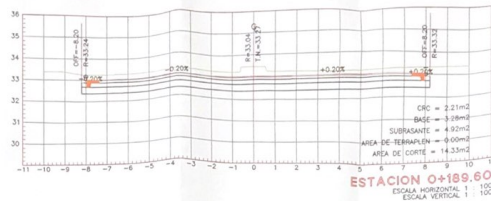
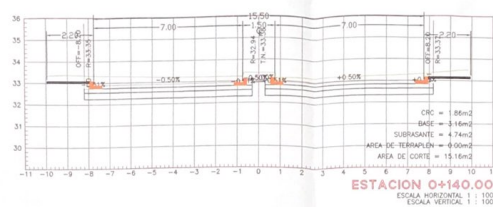
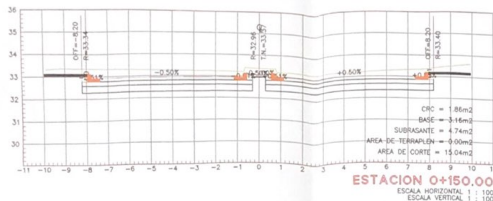
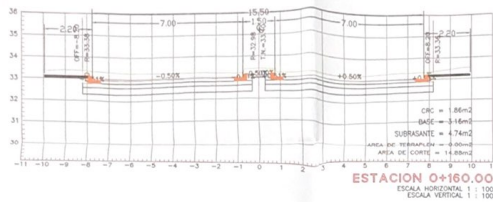
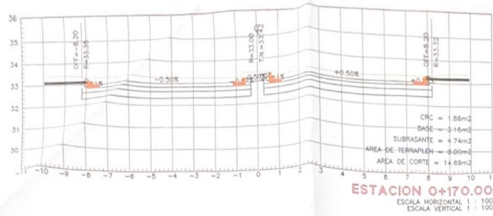
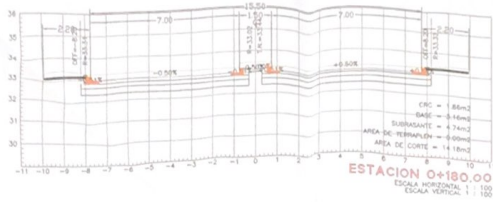
Observaciones



Obra: BLVD. 21 DE MARZO  
 Localidad: EJ. BENTO JUAREZ (TAMAZULA 200.)  
 Municipio: SALVADOR ALVARADO

Contenido: SECCIONES DE CONSTRUCCION  
 Tramo: (0+050 - 0+130)

Dibujo: DEPTO. VALIDADES  
 Escala: INDICADA  
 Fecha: DICIEMBRE 2021



Ing. Jose Manuel Acosta Bernal  
 Director de Estudios y Proyectos

Ing. Flor Roberto Soto Osuna  
 Jefe de Departamento de  
 Verificaciones



Secretaría de Obras Públicas

Localización



Simbología



Modificaciones

Fecha	Numero	Concepto

Observaciones



Obra: BLVD. 21 DE MARZO  
 Localidad: EJ. BENITO JUAREZ (TAMAZULA 200)  
 Municipio: SALVADOR ALVARADO

Contenido: SECCIONES DE CONSTRUCCION  
 Tramo: (0+140 - 0+189.60)

Dibujó: DEPTO. VALIDADES

Escala: INDICADA

Fecha: DICIEMBRE 2021

Página: 2