

**MAZATLÁN**  
MUNICIPIO DE LOS RÍOS DE LOS RÍOS

PRESIDENTE MUNICIPAL

**QFB. LUIS GUILLERMO BENITEZ TORRES**

DIRECTOR DE OBRAS PÚBLICAS

**L.M.N. LUIS GERARDO NÚÑEZ GUTIERREZ**

SECRETARÍA DE OBRAS PÚBLICAS  
**ING. MARTÍN GALLARDO MORENO**  
 JEFE DEL OFICIO DE MONITOREO Y FISCALIZACIÓN  
**ING. JUAN CARLOS CALZADA BARRÓN**  
 INGENIERO DE SUPERVISIÓN DE PROYECTOS  
 JEFE DE OBRAS PÚBLICAS  
**ING. OSCAR MANUEL TORRES BARRÓN**  
 JEFE DE OBRAS PÚBLICAS  
**ING. JUAN CARLOS CALZADA BARRÓN**  
 JEFE DE OBRAS PÚBLICAS

PROYECTO  
**PAVIMENTACION**  
**AV. SANTA ROSA**  
 BARRIO DE SANTA ROSA  
 COLONIA DE ESPERANZA I, AL CENTRO SUR





LOCALIZACIÓN

ESCALA S/E  
 FECHA ENERO DEL 2022  
 CLAVE **11**

**OBRAS PÚBLICAS**

**PERFIL CARRIL DERECHO**  
 ESCALA HORIZONTAL: 1 : 1000  
 ESCALA VERTICAL: 1 : 1000  
 TOTAL VOLUMEN CORTE = 3117.32m<sup>3</sup>

ELEVACION	ESPAESOR	VOLUMEN
TERRENO	17.46	16.80
SUBRASANTE	16.80	0.56
TERRENO	0.00	0.00
CORTE	0.00	0.00
TERRENO	17.78	17.01
SUBRASANTE	17.01	0.78
TERRENO	169.38	0.00
CORTE	0.00	0.00
TERRENO	18.06	17.21
SUBRASANTE	17.21	0.85
TERRENO	184.86	0.00
CORTE	0.00	0.00
TERRENO	18.12	17.42
SUBRASANTE	17.42	0.70
TERRENO	173.99	0.00
CORTE	0.00	0.00
TERRENO	18.54	17.82
SUBRASANTE	17.82	0.72
TERRENO	157.36	0.00
CORTE	0.00	0.00
TERRENO	19.17	18.23
SUBRASANTE	18.23	0.94
TERRENO	176.71	0.00
CORTE	0.00	0.00
TERRENO	19.32	18.64
SUBRASANTE	18.64	0.68
TERRENO	178.68	0.00
CORTE	0.00	0.00
TERRENO	19.75	19.05
SUBRASANTE	19.05	0.70
TERRENO	185.38	0.00
CORTE	0.00	0.00
TERRENO	21.38	19.34
SUBRASANTE	19.34	2.04
TERRENO	287.81	0.00
CORTE	0.00	0.00
TERRENO	20.92	19.64
SUBRASANTE	19.64	1.28
TERRENO	310.06	0.00
CORTE	0.00	0.00
TERRENO	20.73	19.93
SUBRASANTE	19.93	0.80
TERRENO	217.53	0.00
CORTE	0.00	0.00
TERRENO	20.93	20.23
SUBRASANTE	20.23	0.70
TERRENO	162.60	0.00
CORTE	0.00	0.00
TERRENO	21.86	20.83
SUBRASANTE	20.83	1.03
TERRENO	182.78	0.00
CORTE	0.00	0.00
TERRENO	22.56	21.44
SUBRASANTE	21.44	1.14
TERRENO	231.13	0.00
CORTE	0.00	0.00
TERRENO	23.07	22.04
SUBRASANTE	22.04	1.03
TERRENO	228.75	0.00
CORTE	0.00	0.00
TERRENO	23.34	22.64
SUBRASANTE	22.64	0.70
TERRENO	180.67	0.00
CORTE	0.00	0.00
TERRENO	23.56	22.72
SUBRASANTE	22.72	0.84
TERRENO	180.81	0.00
CORTE	0.00	0.00
TERRENO	23.56	22.82
SUBRASANTE	22.82	0.74
TERRENO	42.48	0.00
CORTE	0.00	0.00
TERRENO	23.63	22.85
SUBRASANTE	22.85	0.78
TERRENO	42.30	0.00
CORTE	0.00	0.00
TERRENO	23.60	22.90
SUBRASANTE	22.90	0.70
TERRENO	62.16	0.00
CORTE	0.00	0.00
TERRENO	23.46	22.63
SUBRASANTE	22.63	0.83
TERRENO	111.63	0.00
CORTE	0.00	0.00
TERRENO	23.33	22.54
SUBRASANTE	22.54	0.79
TERRENO	42.84	0.00
CORTE	0.00	0.00
TERRENO	23.09	22.32
SUBRASANTE	22.32	0.77
TERRENO	79.80	0.00
CORTE	0.00	0.00
TERRENO	22.97	22.13
SUBRASANTE	22.13	0.84
TERRENO	80.28	0.00
CORTE	0.00	0.00
TERRENO	22.69	21.99
SUBRASANTE	21.99	0.70
TERRENO	61.52	0.00
CORTE	0.00	0.00



**PERFIL CARRIL DERECHO (TRAMO 2)**  
 ESCALA HORIZONTAL: 1 : 1000  
 ESCALA VERTICAL: 1 : 1000  
 TOTAL VOLUMEN CORTE = 3117.32m<sup>3</sup>

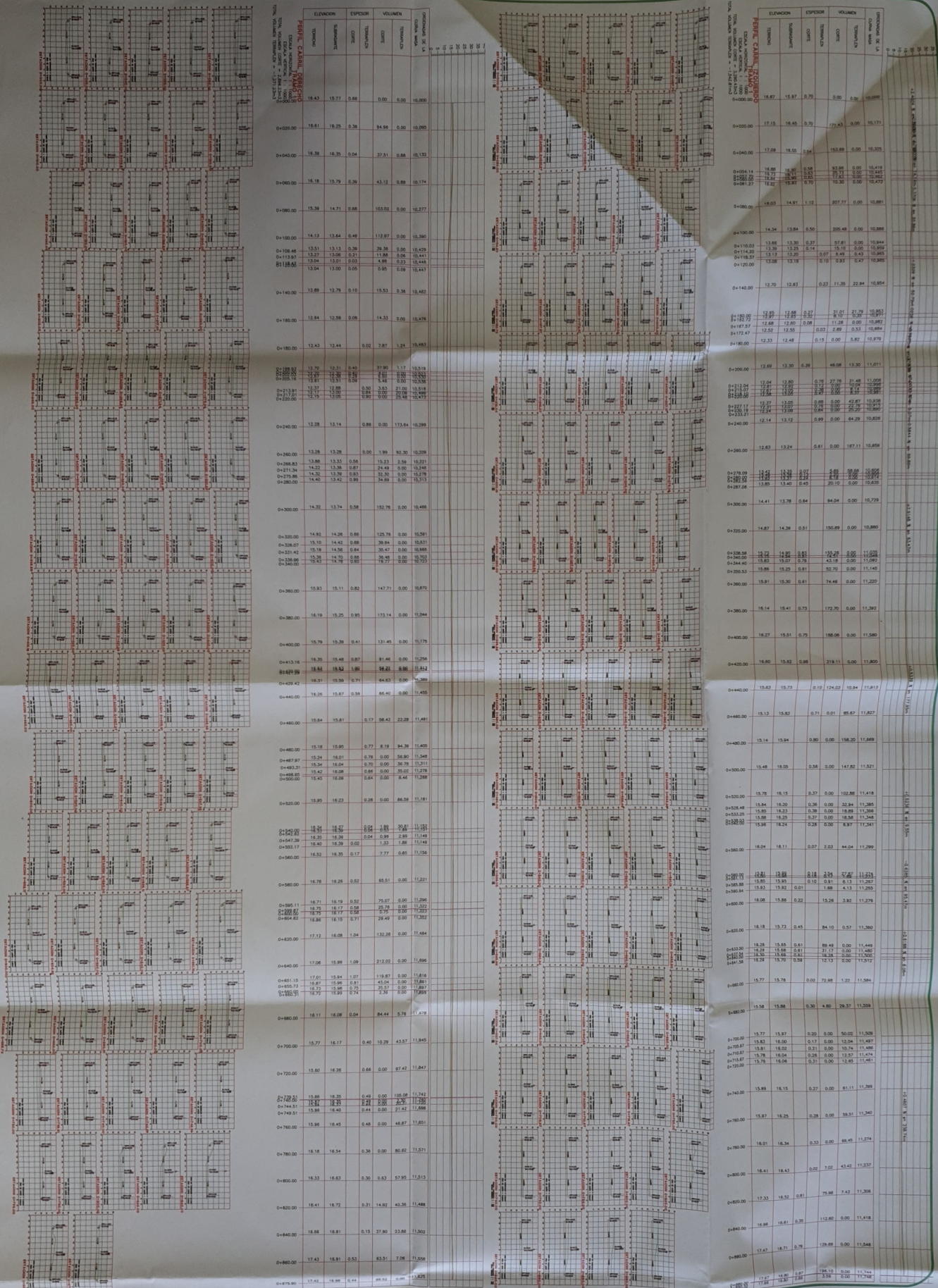
ELEVACION	ESPAESOR	VOLUMEN
TERRENO	17.42	16.98
SUBRASANTE	16.98	0.44
TERRENO	0.00	0.00
CORTE	0.00	0.00
TERRENO	17.58	17.06
SUBRASANTE	17.06	0.52
TERRENO	108.60	0.00
CORTE	0.00	0.00
TERRENO	17.78	17.14
SUBRASANTE	17.14	0.64
TERRENO	125.73	0.00
CORTE	0.00	0.00
TERRENO	18.00	17.38
SUBRASANTE	17.38	0.62
TERRENO	136.18	0.00
CORTE	0.00	0.00
TERRENO	18.24	17.62
SUBRASANTE	17.62	0.62
TERRENO	138.23	0.00
CORTE	0.00	0.00
TERRENO	18.56	17.86
SUBRASANTE	17.86	0.70
TERRENO	151.29	0.00
CORTE	0.00	0.00
TERRENO	18.84	18.07
SUBRASANTE	18.07	0.77
TERRENO	157.41	0.00
CORTE	0.00	0.00
TERRENO	18.99	18.29
SUBRASANTE	18.29	0.70
TERRENO	172.91	0.00
CORTE	0.00	0.00
TERRENO	19.18	18.51
SUBRASANTE	18.51	0.67
TERRENO	193.19	0.00
CORTE	0.00	0.00
TERRENO	19.35	18.73
SUBRASANTE	18.73	0.62
TERRENO	191.00	0.00
CORTE	0.00	0.00
TERRENO	19.63	18.95
SUBRASANTE	18.95	0.68
TERRENO	192.19	0.00
CORTE	0.00	0.00
TERRENO	19.86	19.16
SUBRASANTE	19.16	0.70
TERRENO	177.34	0.00
CORTE	0.00	0.00
TERRENO	20.89	19.72
SUBRASANTE	19.72	1.17
TERRENO	201.77	0.00
CORTE	0.00	0.00
TERRENO	20.99	20.28
SUBRASANTE	20.28	0.71
TERRENO	205.37	0.00
CORTE	0.00	0.00
TERRENO	21.53	20.83
SUBRASANTE	20.83	0.70
TERRENO	155.89	0.00
CORTE	0.00	0.00
TERRENO	21.48	20.91
SUBRASANTE	20.91	0.57
TERRENO	130.03	0.00
CORTE	0.00	0.00
TERRENO	21.68	20.99
SUBRASANTE	20.99	0.69
TERRENO	132.80	0.00
CORTE	0.00	0.00
TERRENO	21.43	20.59
SUBRASANTE	20.59	0.84
TERRENO	164.92	0.00
CORTE	0.00	0.00
TERRENO	21.25	20.18
SUBRASANTE	20.18	1.07
TERRENO	201.17	0.00
CORTE	0.00	0.00
TERRENO	20.50	19.80
SUBRASANTE	19.80	0.70
TERRENO	181.32	0.00
CORTE	0.00	0.00

**PERFILES Y SECCIONES TRANSVERSALES**

MUNICIPIO DE MAZATLÁN  
 CALLE ANGEL FERRAS S/N COLONIA CENTRO MAZATLÁN S.M.



PERFILES Y SECCIONES TRANSVERSALES



**PERFIL DE PAVIMENTACION**

PAVIMENTACION  
AV. SANTA ROSA

PROYECTO  
RECONSTRUCCION DE LA AV. SANTA ROSA EN EL CANTON DE ESTEBANES, PROV. DE MANABIA

INTERPRETADO POR GOBIERNO DE PROYECTOS  
ING. JESSY VAN DER VEGEN  
ING. JUAN GONZALEZ GONZALEZ

JEFE DEL DEPTO. DE PROYECTOS  
ING. MARTIN GALLARDO NORIEGA

JEFE DEL DEPTO. DE OBRAS PUBLICAS  
ING. JUAN CARLOS CALVAZA BARRION

REVISADO POR  
ING. CARLOS JIMENEZ  
ING. JUAN CARLOS CALVAZA BARRION

ING. CARLOS JIMENEZ  
ING. JUAN CARLOS CALVAZA BARRION

**OBRA PUBLICAS**

MAZATIAN  
MUNICIPIO DE MAZATIAN, MANABIA

PRESIDENTE MUNICIPAL  
QRB. LUIS GUILLERMO BENTINEZ TORRES

DIRECTOR DE OBRAS PUBLICAS  
ING. LUIS GERARDO NUNEZ GUTIERREZ

REVISADO POR OBRAS PUBLICAS  
ING. MARTIN GALLARDO NORIEGA

JEFE DEL DEPTO. DE PROYECTOS  
ING. MARTIN GALLARDO NORIEGA

JEFE DEL DEPTO. DE OBRAS PUBLICAS  
ING. JUAN CARLOS CALVAZA BARRION

REVISADO POR  
ING. CARLOS JIMENEZ  
ING. JUAN CARLOS CALVAZA BARRION

ESCALA

S/E

FECHA

ENERO DEL 2022

QUÉ

LOCALIZACION

MUNICIPALIDAD

10

MUNICIPIO DE MAZATIAN

CALLE INEEL POTOSI S/N, CANTON CENTRO MAZATIAN, SNA

10

2025-2