0106-A-22

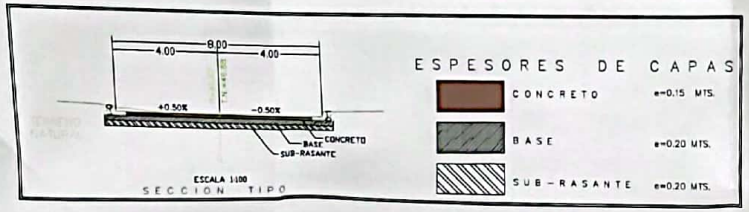

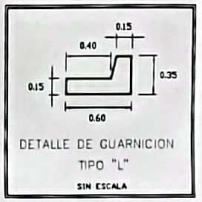

CUADRO DE CONSTRUCCION DE EJE

LADO		RUMBO	DISTANCIA	V	COORDENADAS	
EST	PV				X	Y
				PST=0+000.00	254,423.4716	2,746,238.4504
PST=0+000.00	PI=0+062.78	S 23°41'36.18" E	62.785	PI=0+062.78	254,448.7013	2,746,180.9575
PI=0+062.78	PST=0+094.58	S 23°53'57.43" E Δ = 0°12'21.25" izq	31.800	PST=0+094.58	254,461.5843	2,746,151.8844
LONGITUD = 94.585m						

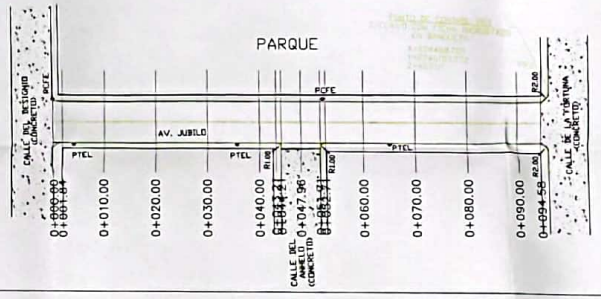

PLANTA ESCALA: 1:500



VOLUMEN	TERRAPLEN	0.00	0.00	0.00	0.00	0.00	0.00	0.00	0.00	0.00	0.00	0.00	0.00	0.00	0.00	0.00	0.00
	CORTE	0.00	10.04	43.09	52.94	53.47	53.95	17.42	21.84	21.29	38.68	52.21	50.28	49.61	22.95		
ESPESOR	TERRAPLEN																
	CORTE	0.00	0.01	0.04	0.04	0.05	0.08	0.09	0.10	0.06	0.04	0.01	0.06	0.04	0.00		
ELEVACION	[illegible]																
	TERRENO	[illegible]	[illegible]	[illegible]	[illegible]	[illegible]	[illegible]	[illegible]	[illegible]	[illegible]	[illegible]	[illegible]	[illegible]	[illegible]	[illegible]		
		0+000.00	0+001.84	0+010.00	0+020.00	0+030.00	0+040.00	0+043.21	0+047.96	0+051.71	0+060.00	0+070.00	0+080.00	0+090.00	0+094.58		

PERFIL ESCALAS: HOR. 1:500 VER. 1:100

SINALOA
GOBIERNO DEL ESTADO
Secretaría de Obras Públicas

Arq. José Manuel Acosta Bernal
Director de Estudios y Proyectos

Ing. Fco. Roberto Soto Osuna
Jefe de proyectos de Vialidad

Localización

Simbología

Modificaciones

Fecha	Nombre	Concepto

OBRA: AV. JUBILO
(ENTRE CALLE DEL DESIGNIO Y CALLE DE LA FORTUNA)

MUNICIPIO: CULIACAN LOCALIDAD: CULIACAN

CONTENIDO: PLANTA Y PERFIL DE CONSTRUCCION
Tramo (0+000.00 – 0+094.58)

DIBUJO: DEPTO VIALIDADES

ESCALA: INDICADA

impulsado por CamScanner