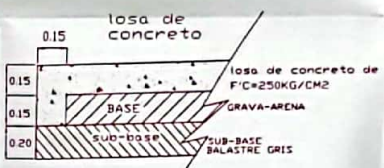
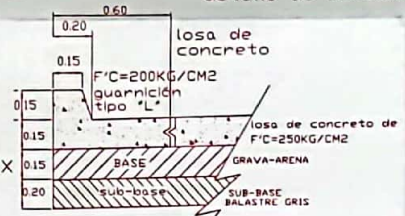




ELEVACION	SUBRASANTE		TERRENO	
	21.06 21.04	20.56 20.55	20.51 20.51	20.47 20.47
0+000.00	21.06	20.56	20.51	20.47
0+001.75	21.04	20.55	20.51	20.47
0+010.00	21.07	20.51	20.51	20.47
0+020.00	20.97	20.47	20.51	20.47
0+030.00	20.87	20.35	20.51	20.47
0+040.00	20.79	20.24	20.51	20.47
0+048.38	20.73	20.14	20.51	20.47
0+050.00	20.63	20.12	20.51	20.47
0+060.00	20.54	20.01	20.51	20.47
0+070.00	20.44	19.89	20.51	20.47
0+080.00	20.34	19.78	20.51	20.47
0+090.00	20.22	19.66	20.51	20.47
0+093.80	20.14	19.62	20.51	20.47
0+096.23	20.03	19.59	20.51	20.47

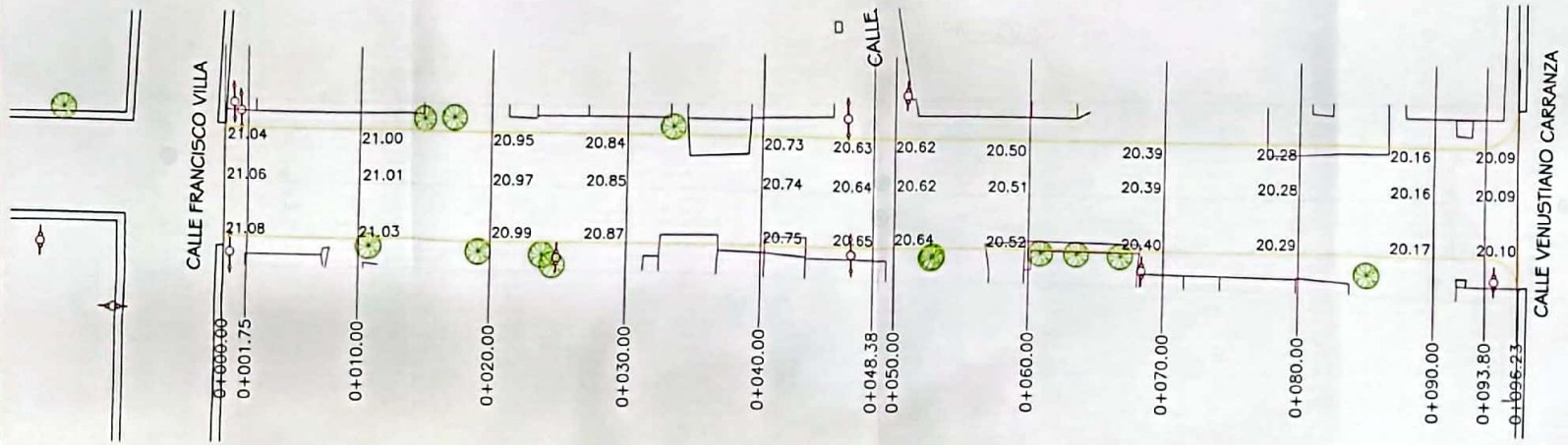
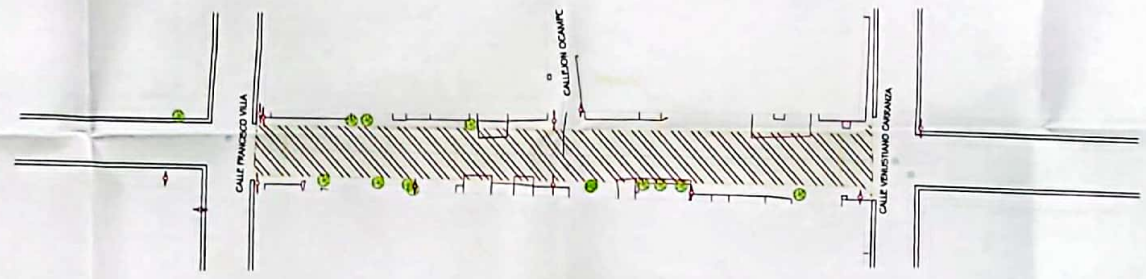
PERFIL CALLE GILBERTO RUIZ ALMADA  
 ESCALA HORIZONTAL 1 : 1000  
 ESCALA VERTICAL 1 : 1000  
 TOTAL VOLUMEN CORTE = 473.58m<sup>3</sup>

- POSTE C.F.E.
- POSTE TELMEX
- POZO DE VISITA
- ⊠ B N ESQUINA DE BANQUETA
- ⊙ ARBOL
- ANUNCIO
- LUMINARIA
- CASETA TELMEX



detalle constructivo

detalle constructivo en boca de calles y uniones de pavimentos



**MAZATLÁN**  
 DONDE SE PROMUEVE LAS OBRAS

**PRESIDENTE MUNICIPAL**  
 QFB. LUIS GUILLERMO BENITEZ TORRES

**DIRECTOR DE OBRAS PUBLICAS**  
 I.M.N. LUIS GERARDO NUÑEZ GUTIERREZ

**SUBDIRECTOR DE OBRAS PUBLICAS**  
 ING. MARTIN GALLARDO MORESA

**JEFE DEL DEPTO DE PROYECTO Y TOPOGRAFIA**  
 ING. JUAN CARLOS GALARZA BARRON

**INGENIEROS DEL DEPARTAMENTO DE PROYECTOS**  
 ING. CARLOS MANUEL TAPIA BARRON  
 APO. ANA GABRIELA OLGA RENDON  
 APO. JESUS IVAN MORENO JIMENEZ

**PROYECTO**  
 CALLE GILBERTO RUIZ ALMADA  
 ENTRE C. FRANCISCO VILLA Y C. VENUSTIANO CARRANZA  
 COL. SALVADOR ALLENDE

**LOCALIZACION**

**ESCALA:** S/E

**LAMINA N.º:** 1

**FECHA:** MARZO DEL 2022

**PROYECTO:** CALLE GILBERTO RUIZ ALMADA

**INGENIEROS DEL DEPARTAMENTO DE PROYECTOS:**  
 ING. CARLOS MANUEL TAPIA BARRON  
 APO. JESUS IVAN MORENO JIMENEZ



OBRAS PUBLICAS