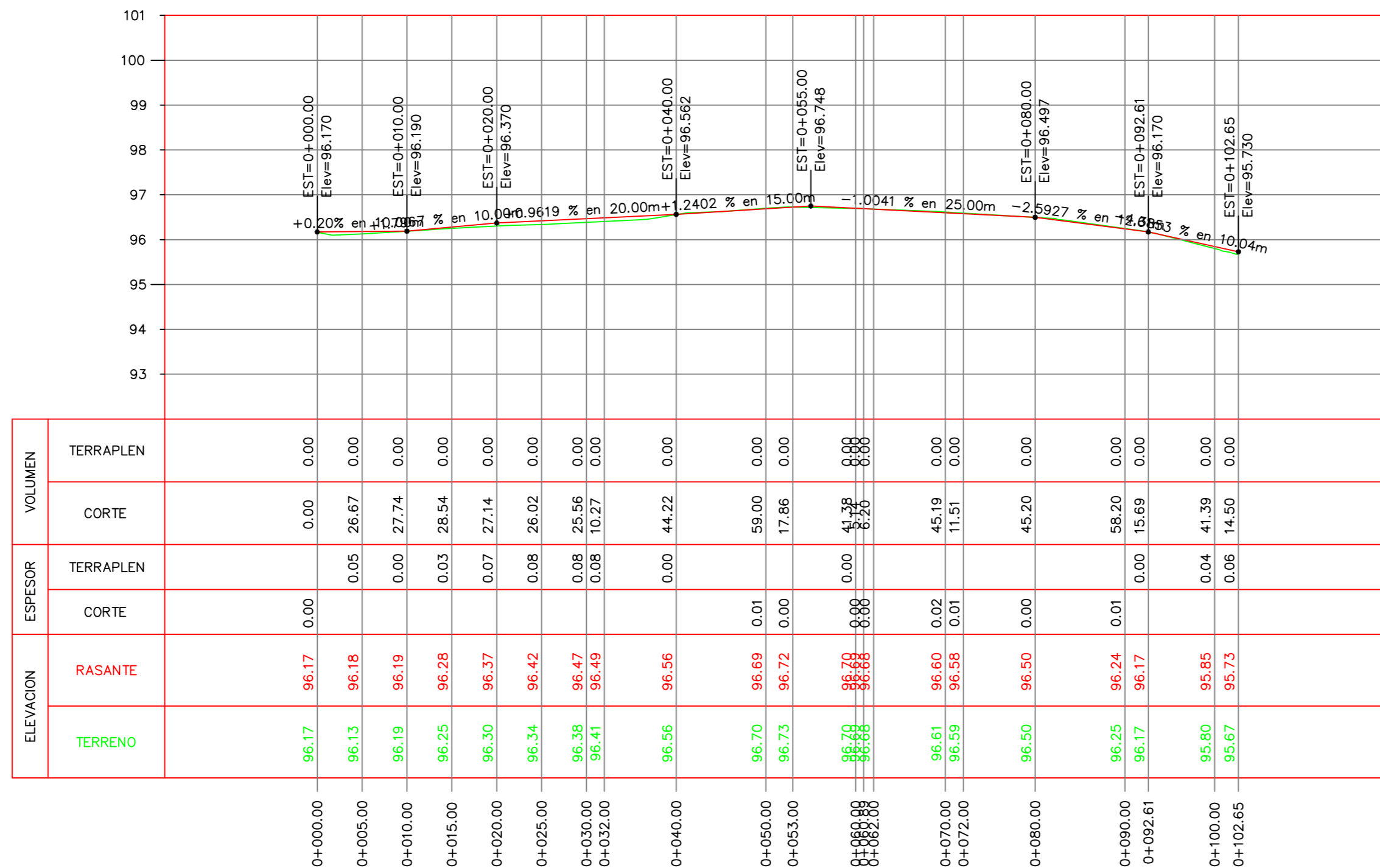
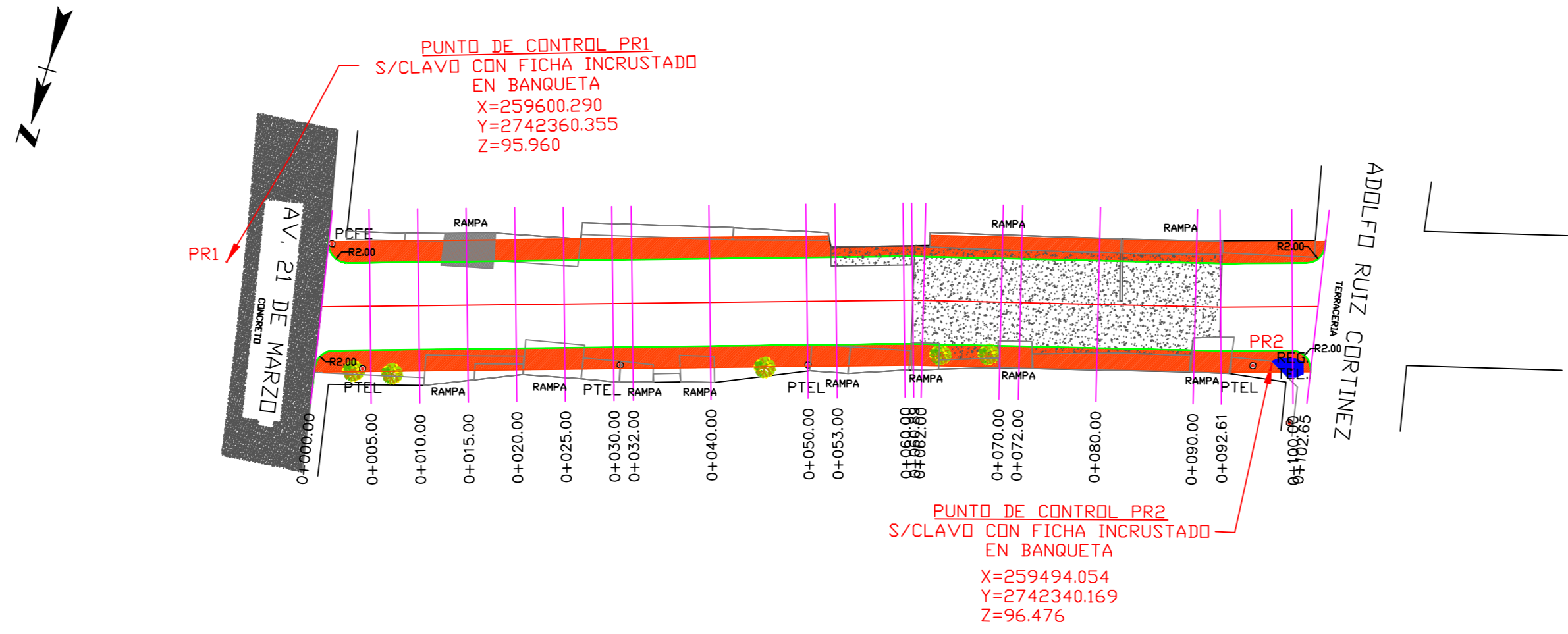


CUADRO DE CONSTRUCCION DE EJE						COORDENADAS	
LADO		RUMBO	DISTANCIA	V	X	Y	
EST	PV						
PST=0+000.00	PI=0+060.90	S 72°57'46.09" W	60.904	PST=0+000.00	259,589.6081	2,742,362.0742	
PI=0+060.90	PI=0+092.58	S 74°57'03.66" W Δ = 1°59'17.57" der	31.678	PI=0+060.90	259,531.3771	2,742,344.2299	
PI=0+092.58	PST=0+102.65	S 73°17'20.04" W Δ = 1°39'43.62" Izq	10.071	PST=0+102.65	259,491.1391	2,742,333.1088	

LONGITUD = 102.654m



**Arq. José Manuel Acosta Bernal**  
Director de Estudios y Proyectos

**Ing. Manuel Valenzuela Rojas**  
Jefe de proyectos de Vialidad

**Localización**



**Simbología**

Fecha	Nombre	Concepto

**Modificaciones**

Fecha	Nombre	Concepto

**Observaciones**

OBRA: CALLE PDTE. CARLOS CHAVEZ (AV. 21 DE MARZO y PDTE. ADOLFO RUIZ CORTINEZ)

MUNICIPIO: CULIACAN COLONIA: LAZARO CARDENAS

CONTENIDO: PLANTA Y PERFIL DE CONSTRUCCION Tramo (0+000.00 - 0+122.50)

DIBUJO: DEPTO VIALIDADES

ESCALA: INDICADA

FECHA: ABRIL 2023 PLANO: 1 DE 1

Arq. José Manuel Acosta Bernal  
Director de Estudios y Proyectos

Ing. Manuel Valenzuela Rojas  
Jefe de proyectos de Vialidad

**Localización**



**Simbología**

**Modificaciones**

Fecha	Nombre	Concepto

**Observaciones**

OBRA: CALLE PDTE. CARLOS CHAVEZ  
(AV. 21 DE MARZO Y PDTE. ADOLFO RUIZ CORTINES)

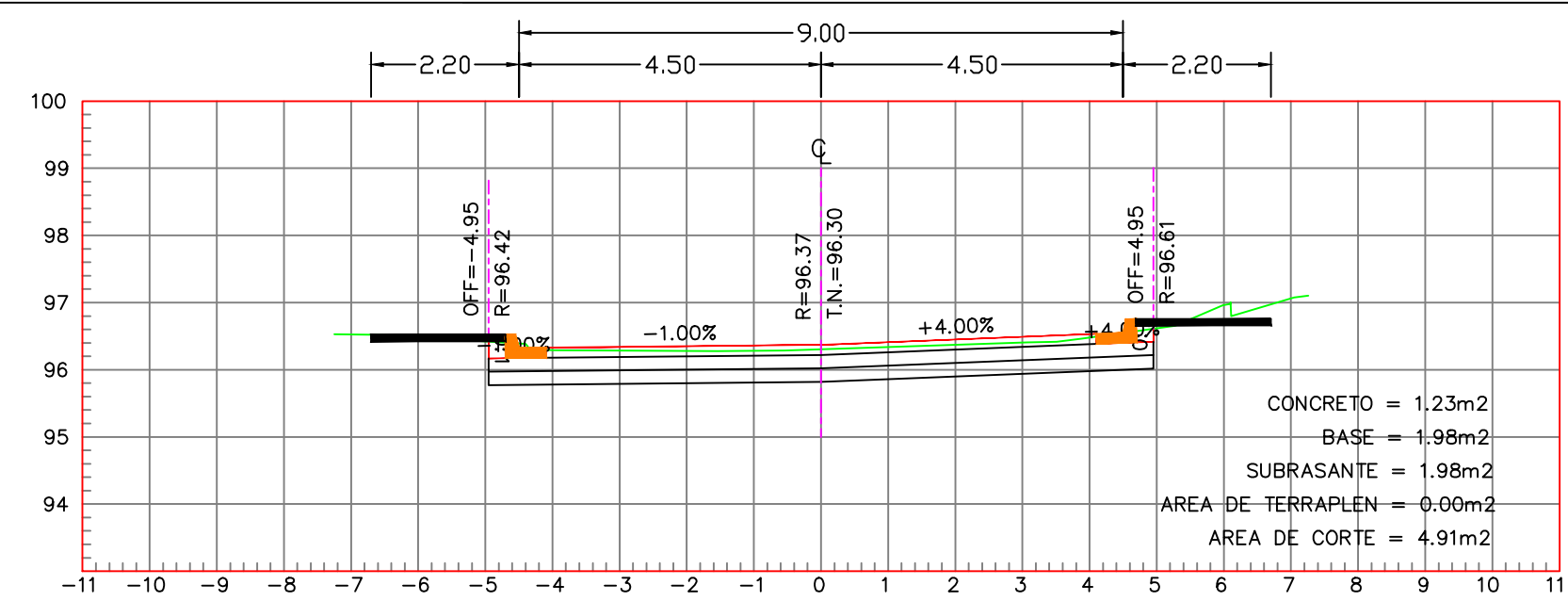
MUNICIPIO: CULIACAN COLONIA: LAZARO CARDENAS

CONTENIDO:  
SECCIONES DE CONSTRUCCION  
Tramo (0+000.00 - 0+070.00)

DIBUJO: DEPTO VIALIDADES

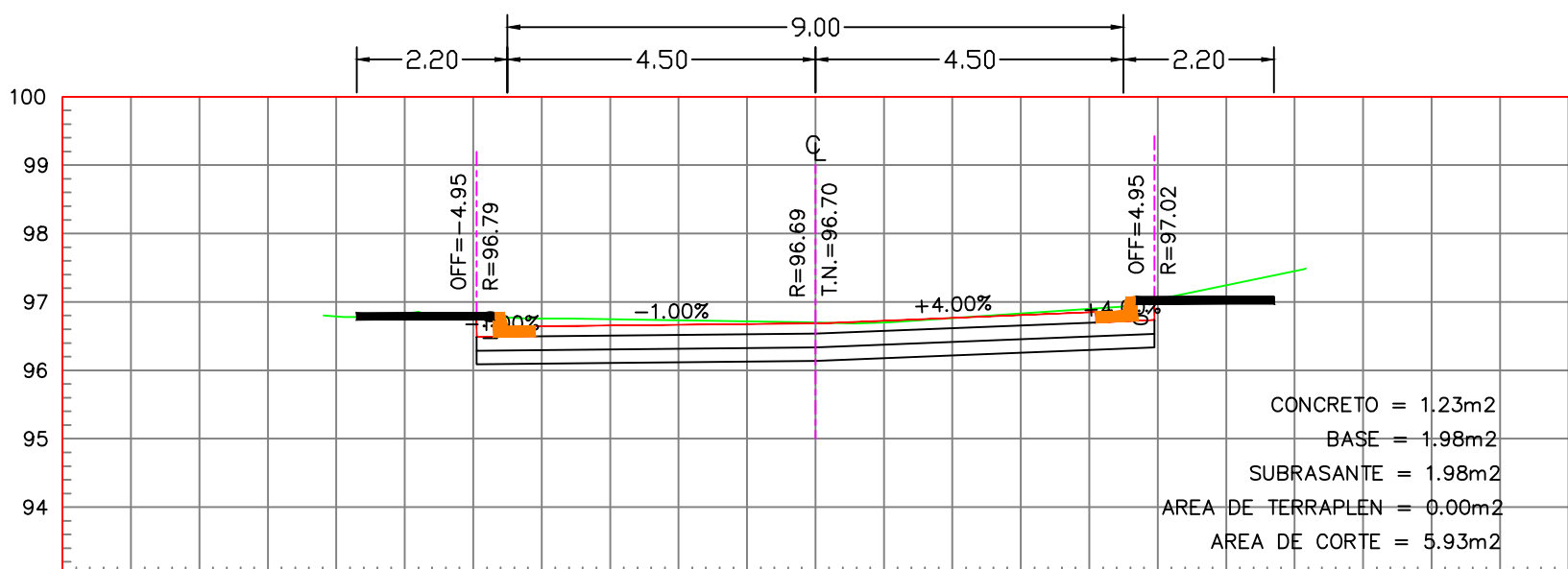
ESCALA: INDICADA

FECHA: ABRIL 2023 PLANO: 1 DE 2



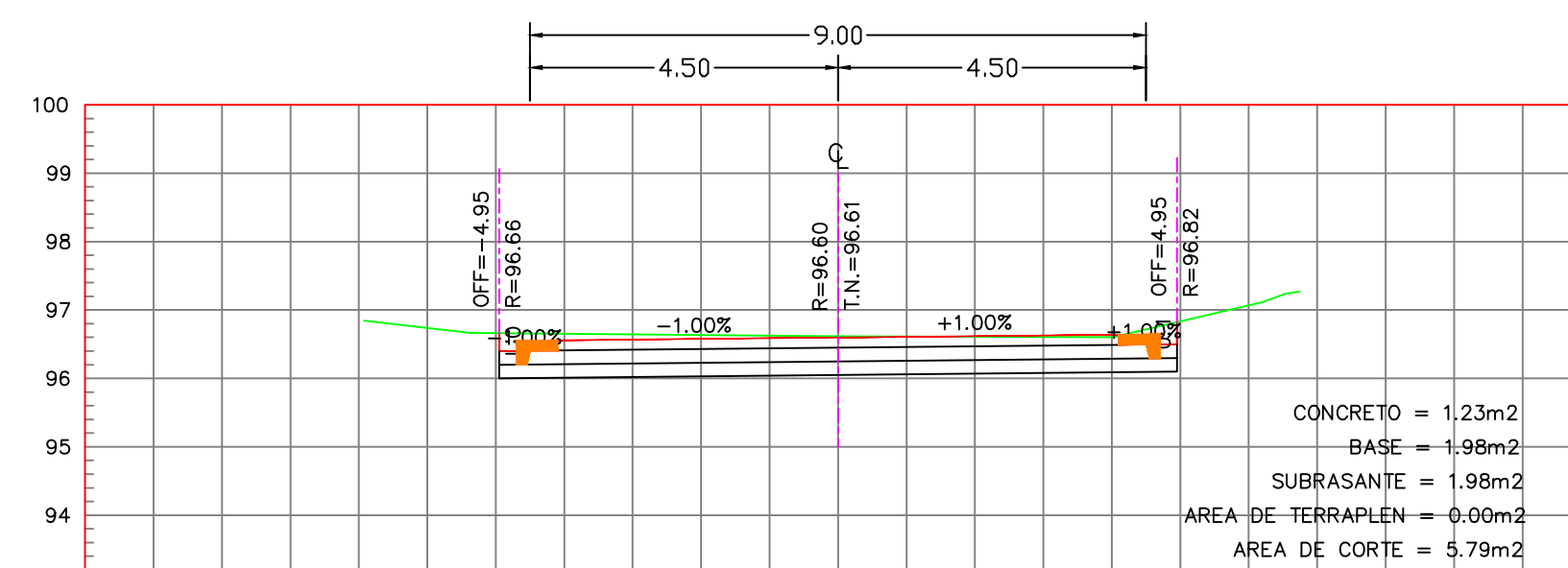
ESTACION 0+020.00

ESCALA HORIZONTAL 1 : 100  
ESCALA VERTICAL 1 : 100



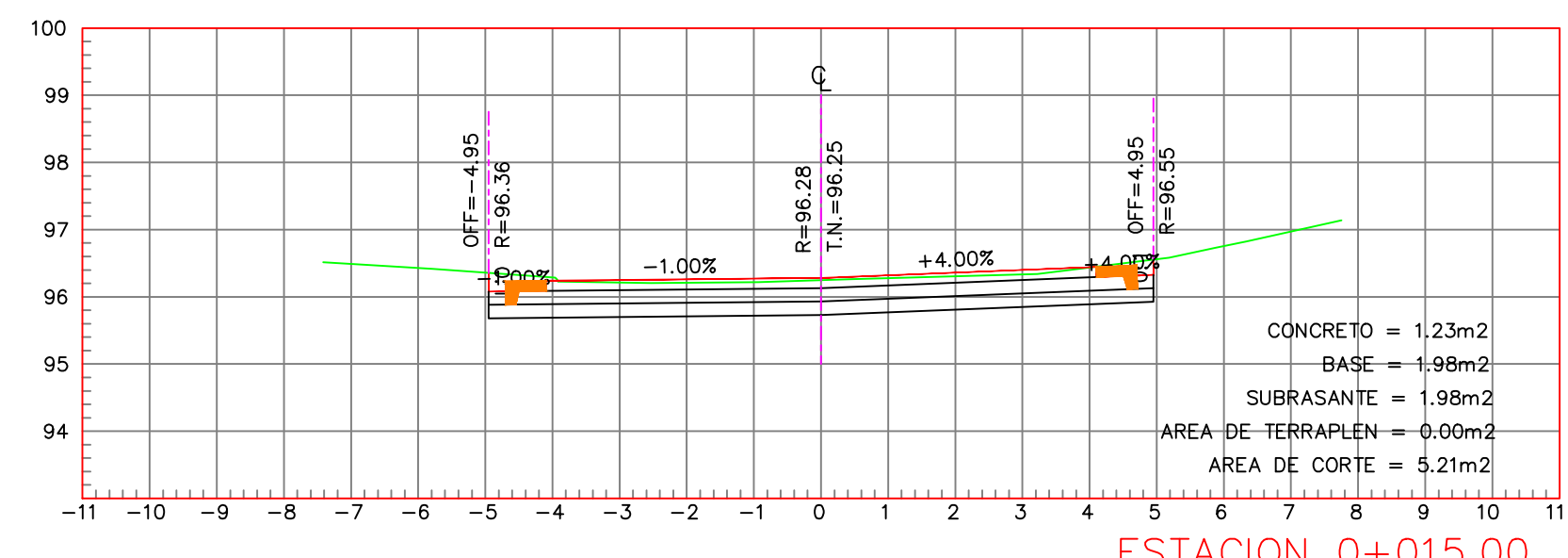
ESTACION 0+050.00

ESCALA HORIZONTAL 1 : 100  
ESCALA VERTICAL 1 : 100



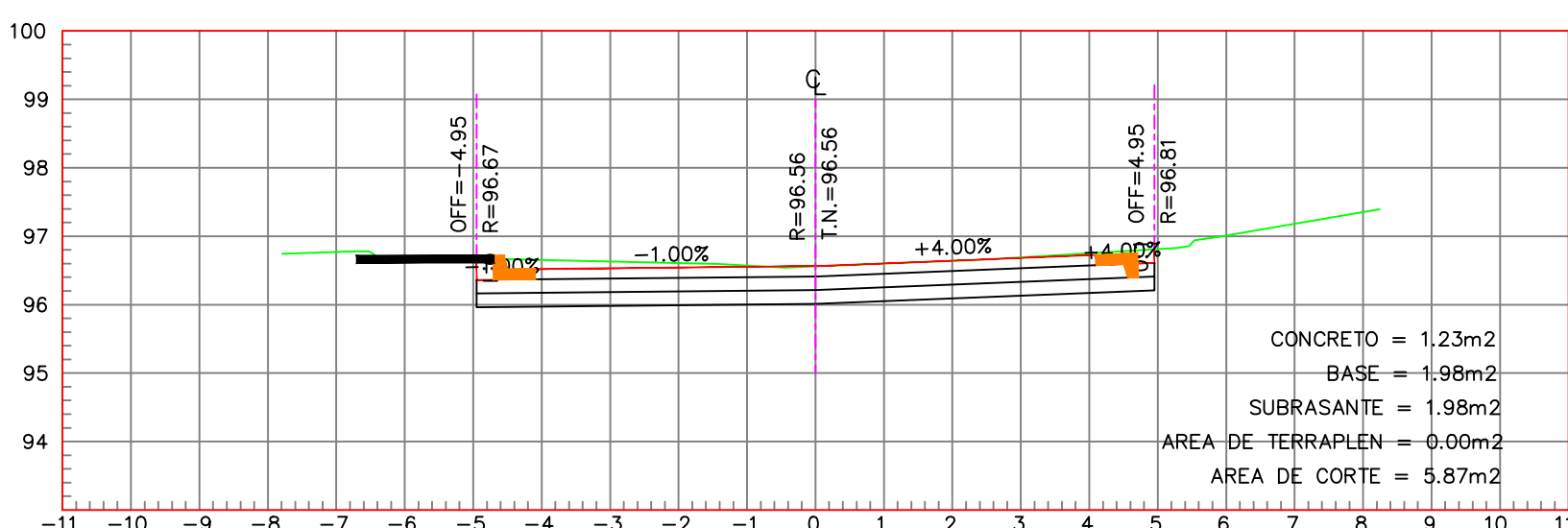
ESTACION 0+070.00

ESCALA HORIZONTAL 1 : 100  
ESCALA VERTICAL 1 : 100



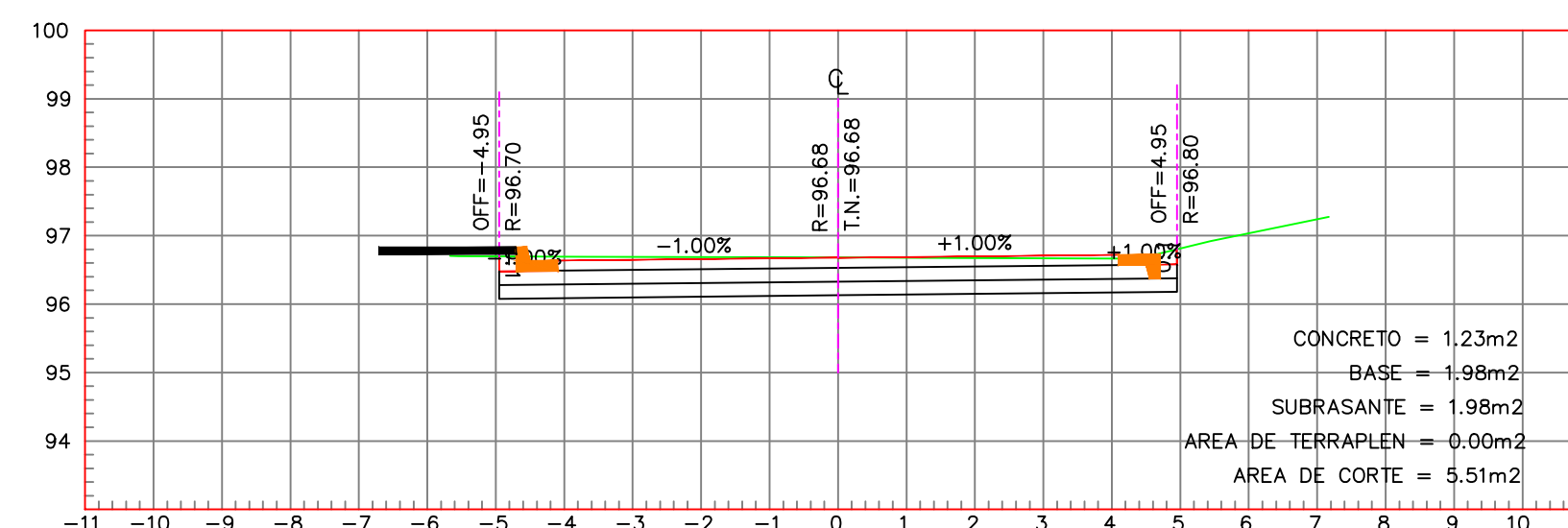
ESTACION 0+015.00

ESCALA HORIZONTAL 1 : 100  
ESCALA VERTICAL 1 : 100



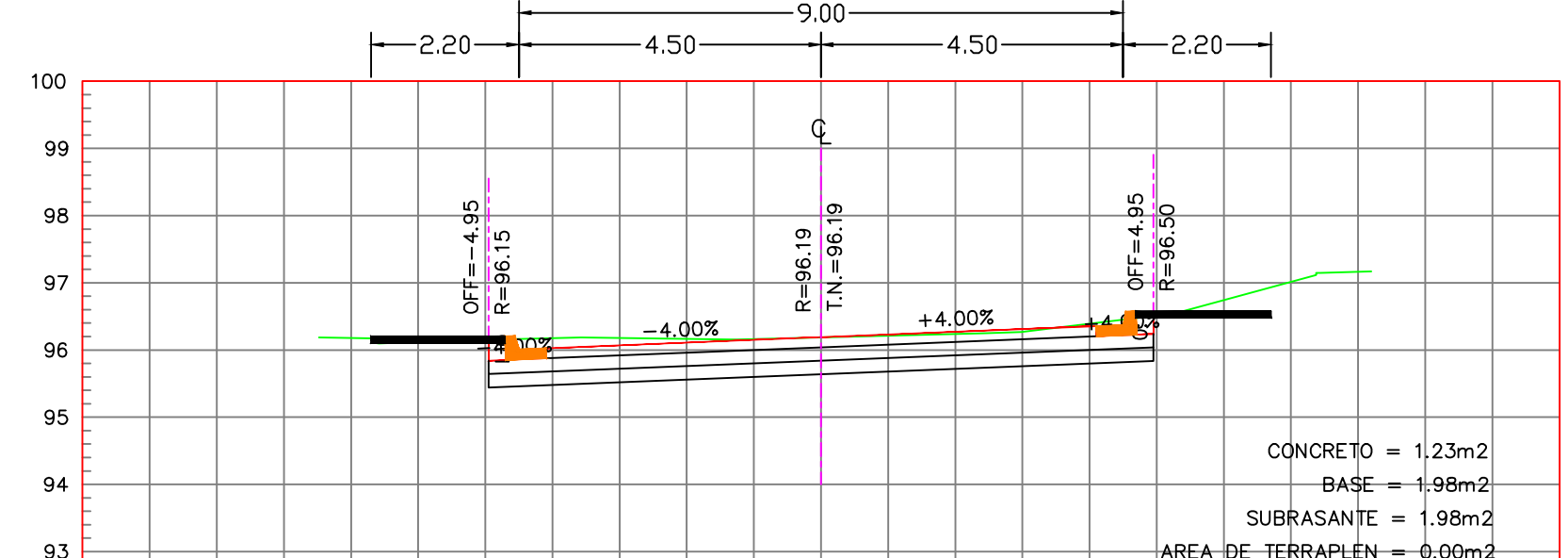
ESTACION 0+040.00

ESCALA HORIZONTAL 1 : 100  
ESCALA VERTICAL 1 : 100



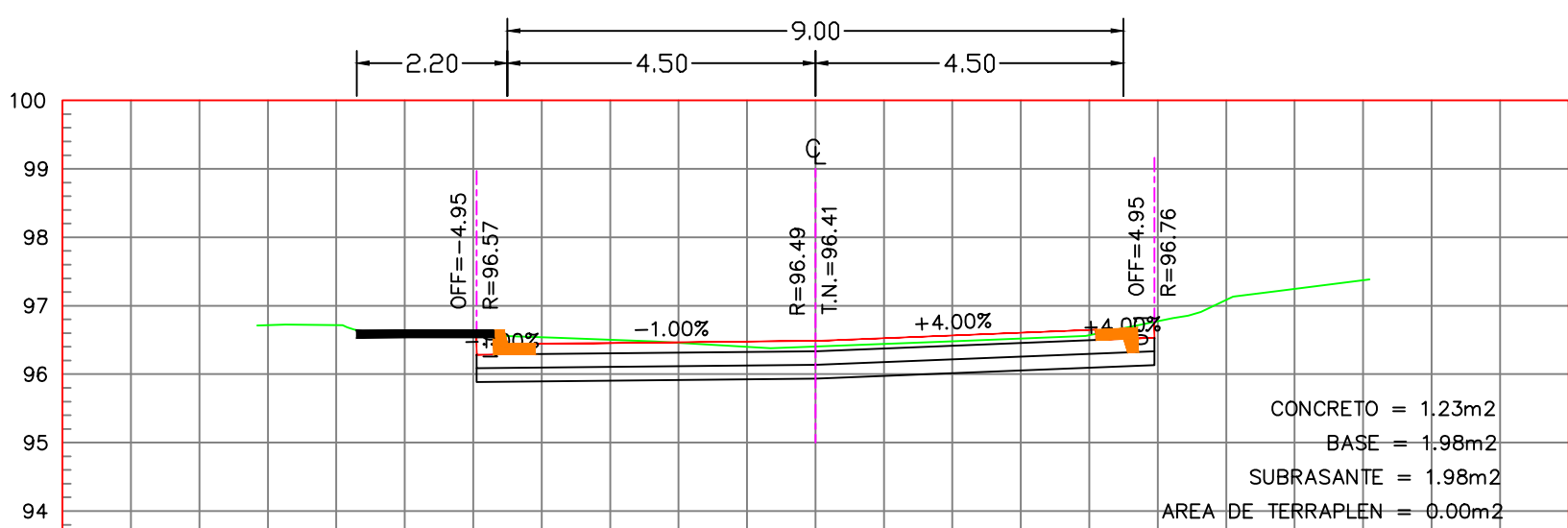
ESTACION 0+062.00

ESCALA HORIZONTAL 1 : 100  
ESCALA VERTICAL 1 : 100



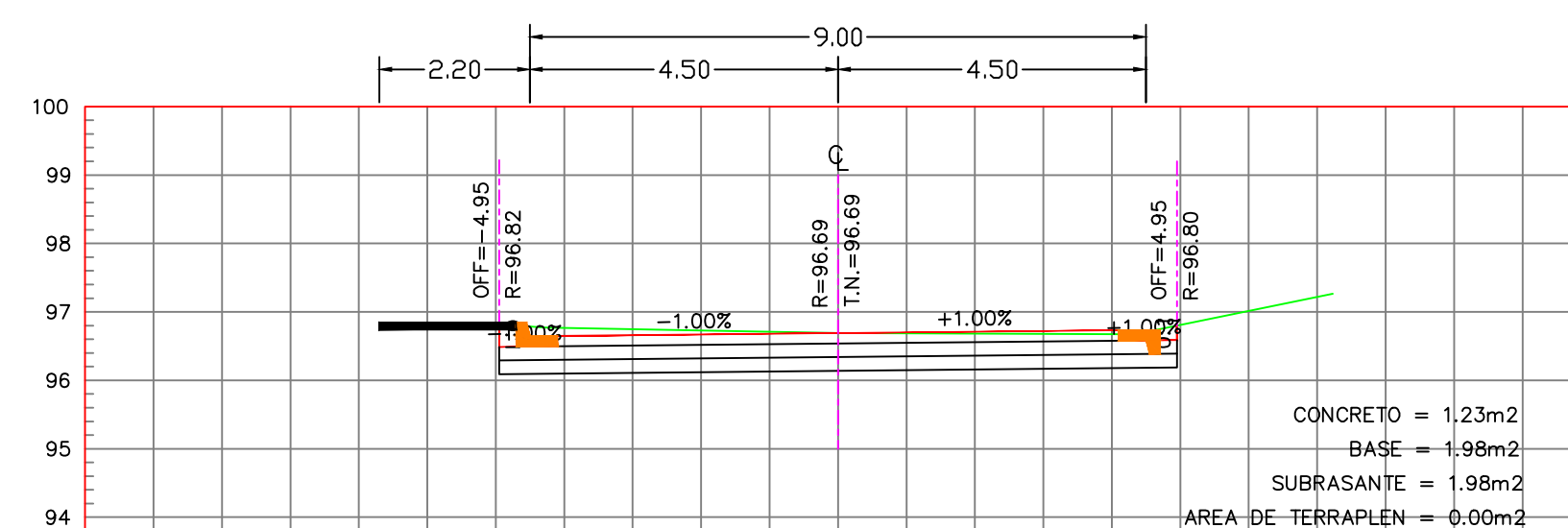
ESTACION 0+010.00

ESCALA HORIZONTAL 1 : 100  
ESCALA VERTICAL 1 : 100



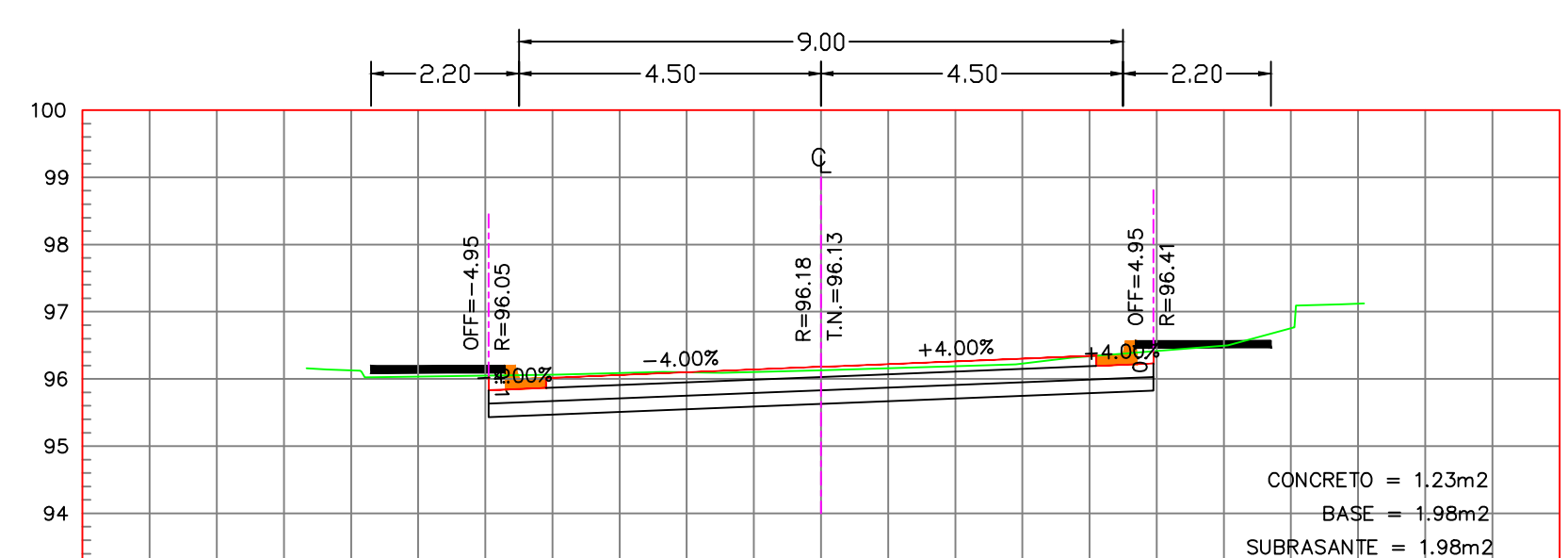
ESTACION 0+032.00

ESCALA HORIZONTAL 1 : 100  
ESCALA VERTICAL 1 : 100



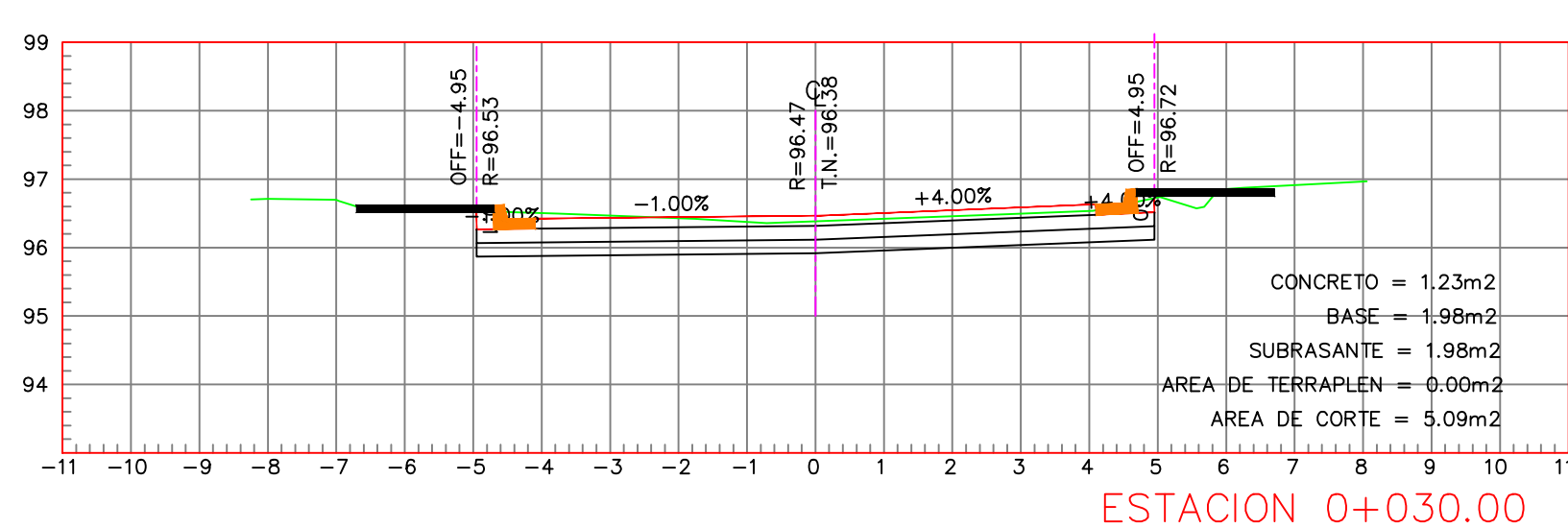
ESTACION 0+060.89

ESCALA HORIZONTAL 1 : 100  
ESCALA VERTICAL 1 : 100



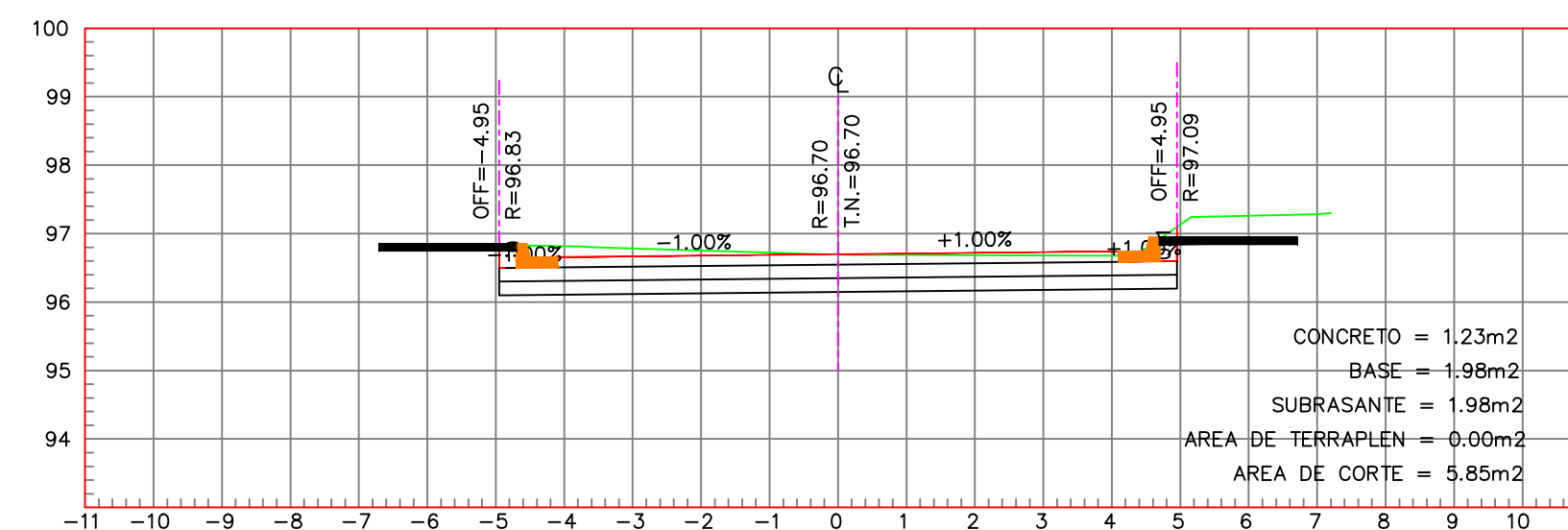
ESTACION 0+005.00

ESCALA HORIZONTAL 1 : 100  
ESCALA VERTICAL 1 : 100



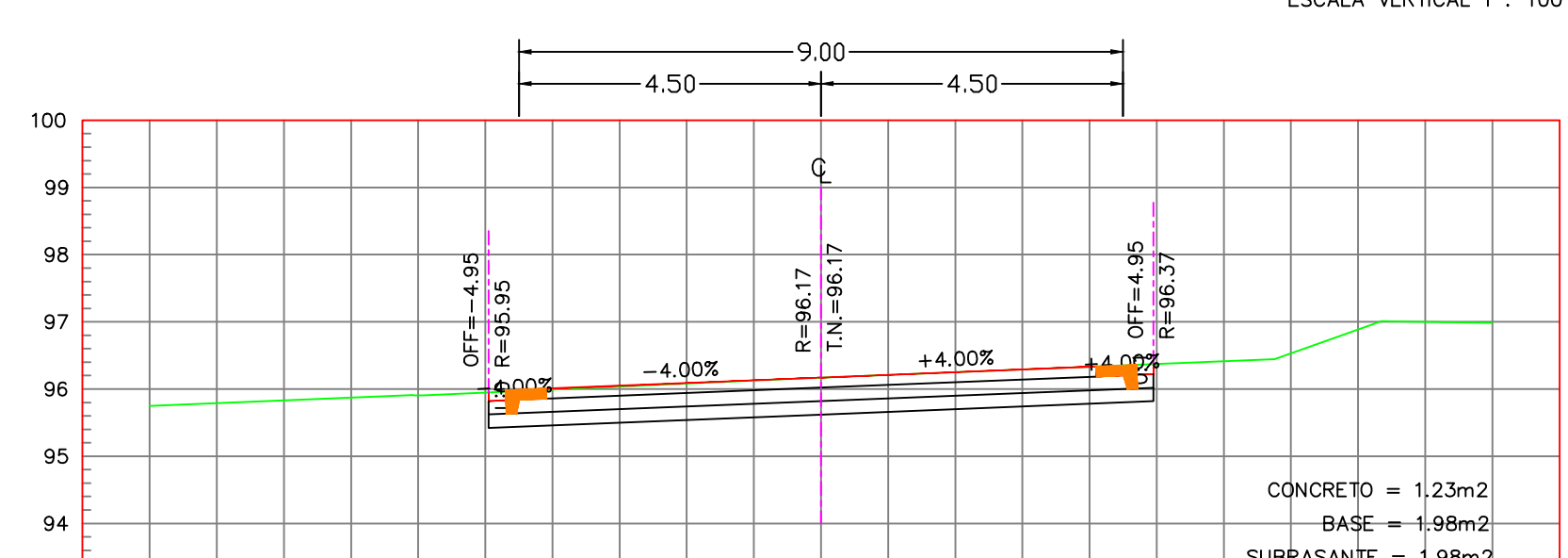
ESTACION 0+030.00

ESCALA HORIZONTAL 1 : 100  
ESCALA VERTICAL 1 : 100



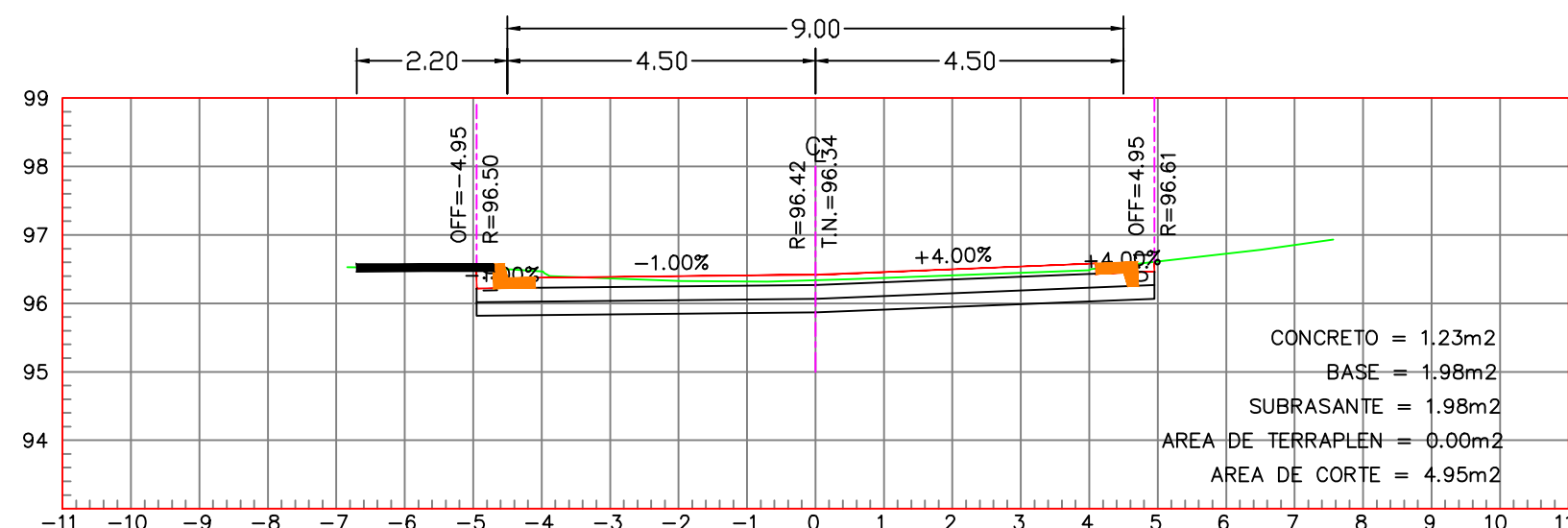
ESTACION 0+060.00

ESCALA HORIZONTAL 1 : 100  
ESCALA VERTICAL 1 : 100



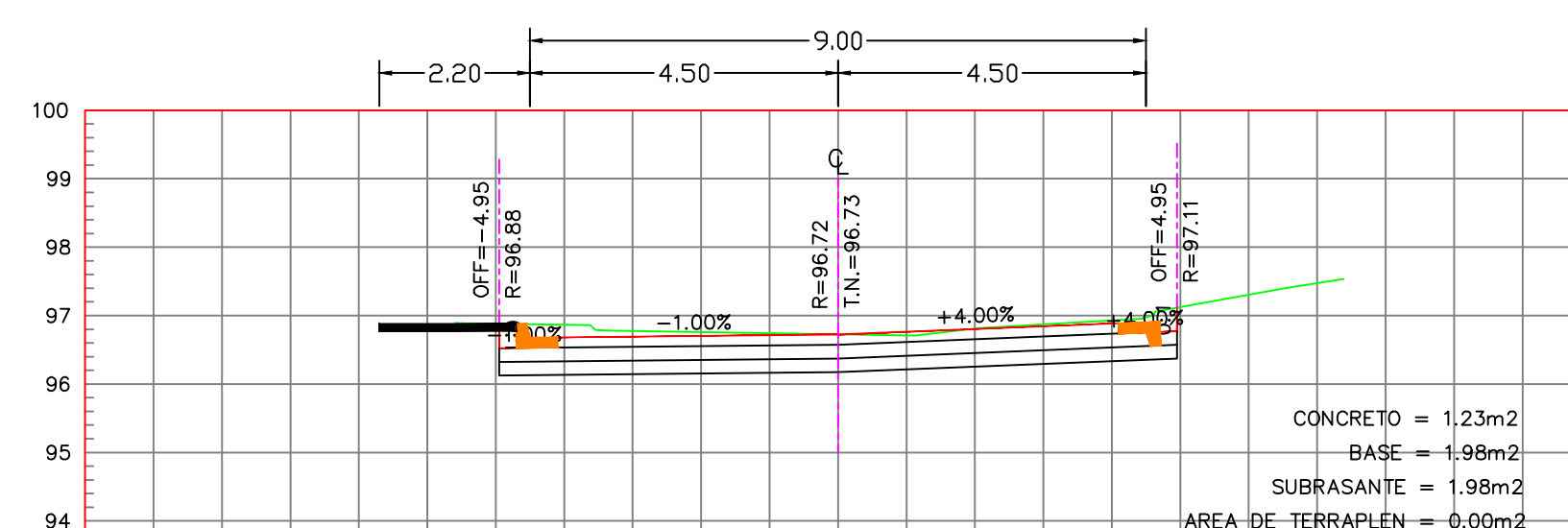
ESTACION 0+000.00

ESCALA HORIZONTAL 1 : 100  
ESCALA VERTICAL 1 : 100



ESTACION 0+025.00

ESCALA HORIZONTAL 1 : 100  
ESCALA VERTICAL 1 : 100



ESTACION 0+053.00

ESCALA HORIZONTAL 1 : 100  
ESCALA VERTICAL 1 : 100

Arq. José Manuel Acosta Bernal  
Director de Estudios y Proyectos

Ing. Manuel Valenzuela Rojas  
Jefe de proyectos de Vialidad

### Localización



### Simbología

### Modificaciones

Fecha	Nombre	Concepto

### Observaciones

OBRA: CALLE PDTE. CARLOS CHAVEZ  
(AV. 21 DE MARZO y PDTE. ADOLFO RUIZ CORTINES)

MUNICIPIO: CULIACAN COLONIA: LAZARO CARDENAS

CONTENIDO:  
SECCIONES DE CONSTRUCCION  
Tramo (0+072.00 - 0+102.65)

DIBUJO: DEPTO VIALIDADES

ESCALA: INDICADA

FECHA: ABRIL 2023 PLANO: 2 DE 2

