

Gobierno del Estado de Hidalgo
Secretaría de Obras Públicas

Arq. Oscar Martínez Escobedo Becerra
Ingeniero de Edificación y Asesor
Eing. Francisco Javier Saldaña Cuevas
Ingeniero de Infraestructura de Carreteras



Simbología

Modificaciones	Estado	Comentarios

Localización



PROYECTO: CALLE GABRIEL LEIVA
LOCALIDAD: LA CONSTANCIA
MUNICIPIO: EL FUERTE
CANTÓN:


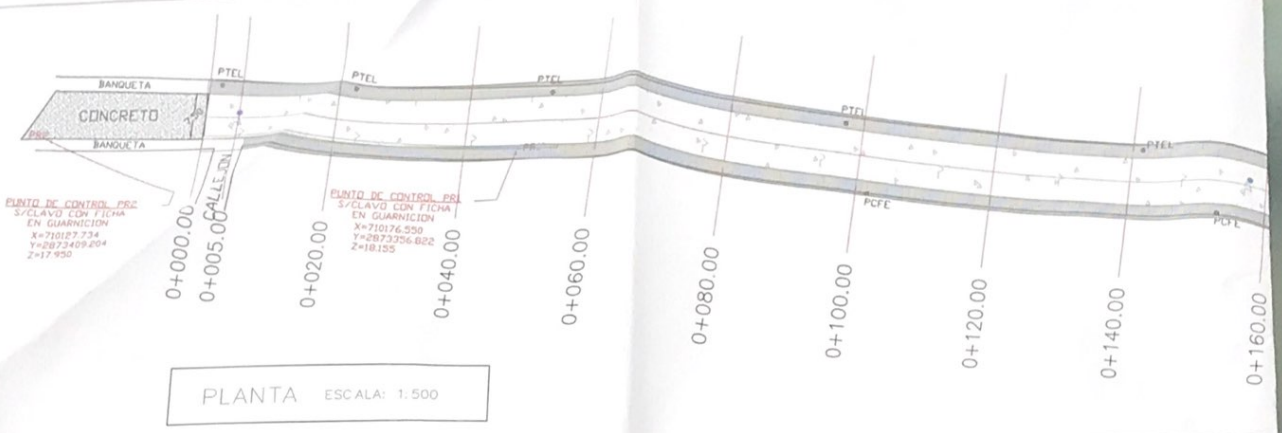
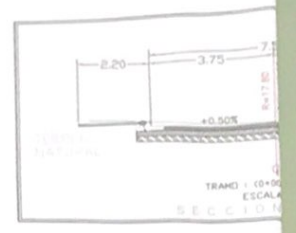
PLANTA Y PERFIL DE CONSTRUCCIÓN
Tramo: (0+000 - 0+500)

ESTADO: DEPTO. HUALQUIL
CIUDAD: PANQUIA
FECHA: DICIEMBRE 2024

COORDENADAS EJE DE PROYECTO

LADO	Piv	RUMBO	DISTANCIA	V	COORDENADAS	
					X	Y
EST	Pi=0+000.00	S 42°30'44.26" E	82.329	PST=0+000.00	710.147	2.873.385.1947
	Pi=0+052.32	S 40°50'36.47" E	94.810	Pi=0+052.32	710.162	2.873.358.8215
	Pi=0+147.13	S 1°40'7.84" der	81.338	Pi=0+147.13	710.244	2.873.384.8982
	Pi=0+198.47	S 42°09'33.97" E	42.449	Pi=0+198.47	710.279	2.873.246.8483
	Pi=0+240.92	S 21°18.46" der	29.015	Pi=0+240.92	710.310	2.873.218.1794
	Pi=0+269.93	S 57°13'18.71" E	70.642	Pi=0+269.93	710.334	2.873.202.4712
	Pi=0+340.57	S 57°39'48.06" E	339.997	Pi=0+340.57	710.390	2.873.156.6533
	Pi=0+680.57	S 53°33'30.65" der	267.712	Pi=0+680.57	710.833	2.872.821.2877
	Pi=0+948.28	S 45°43'19.45" E	67.976	Pi=0+948.28	710.825	2.872.734.5907
	Pi=1+016.26	S 43°28'06.82" E	22.783	Pi=1+016.26	710.872	2.872.665.6667
PST=1+039.04	S 44°02'08.06" E		PST=1+039.04	710.888	2.872.669.2881	

LONGITUD = 1,039.047m



ELEVACION	VOLUMEN		ESPESOR		RASANTE		TERRENO
	TERRAPLEN	CORTE	TERRAPLEN	CORTE			
0+000.00	0.00	0.00	0.00	0.00	17.77	17.72	17.77
0+005.00	0.00	24.55	0.00	0.00	17.72	17.72	17.72
0+020.00	0.00	76.73	0.05	0.00	17.76	17.76	17.82
0+040.00	0.00	105.73	0.03	0.00	17.80	17.80	17.83
0+060.00	0.01	100.64	0.01	0.00	17.85	17.85	17.84
0+080.00	0.00	98.67	0.07	0.00	17.89	17.89	17.95
0+100.00	0.00	108.22	0.10	0.00	17.94	17.94	18.04
0+120.00	0.00	115.28	0.14	0.00	17.98	17.98	18.12
0+140.00	0.00	120.50	0.16	0.00	18.02	18.02	18.18
0+160.00	0.00	123.88	0.00	0.00			

PERFIL ESCALAS: HOR. 1:500
VER. 1:100