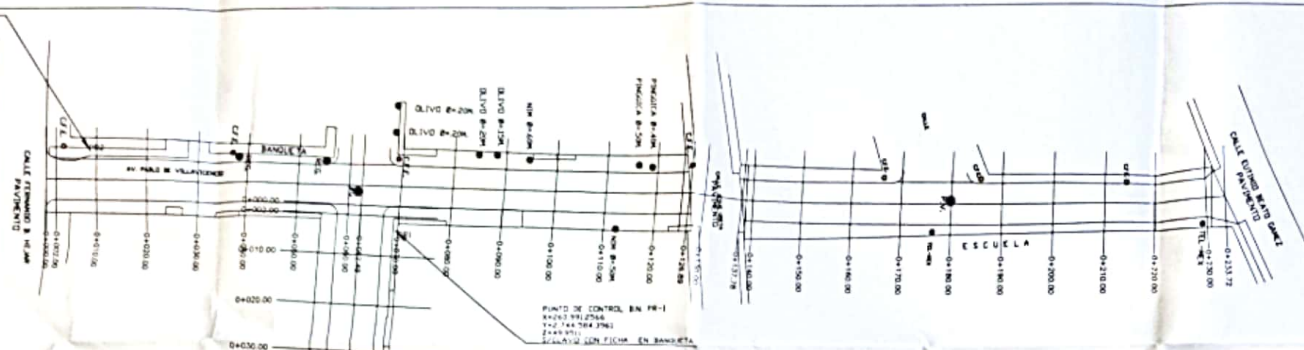


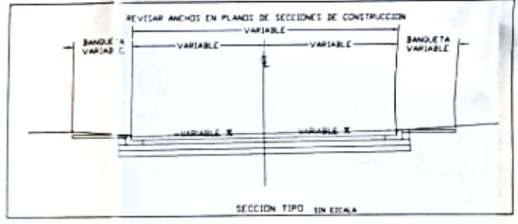
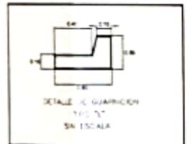
PLANTA DE CONSTRUCCION EN BANQUETA  
 PUNTO DE CONTROL EN PR-1  
 AV. PABLO DE VILLAVENCIO  
 T.M. 0+000.00  
 T.M. 0+233.72  
 ESCALA: 1:500  
 SITUADO CON FICHA EN BANQUETA



### CUADRO DE CONSTRUCCION DE EJE

EST	LADO		RUMBO	DISTANCIA	V	COORDENADAS	
	PV	RV				X	Y
PST=0+000.00	PV=0+068.98	RV=0+068.98	N 18°17'48.41" E	68.982	PV=0+000.00	260.963 1070	2.744 320 2396
PV=0+068.98	PV=0+125.27	RV=0+125.27	N 17°2'09.16" E α = 0°54'20.78" SW	56.294	PV=0+125.27	260.999 1134	2.744 306 4509
PV=0+125.27	PV=0+138.86	RV=0+138.86	N 19°22'58.32" E α = 2°5'30.15" SW	13.392	PV=0+138.86	261.003 5507	2.744 652 8620
PV=0+138.86	PV=0+187.22	RV=0+187.22	N 12°51'54.21" E α = 2°23'5.11" SW	48.553	PV=0+187.22	261.018 9052	2.744 699 5423
PV=0+187.22	PV=0+220.15	RV=0+220.15	N 15°09'54.53" E α = 2°47'58.82" SW	32.929	PV=0+220.15	261.025 5196	2.744 751 3247
PV=0+220.15	PST=0+233.72	RV=0+233.72	N 11°50'05.58" E α = 7°18'49.07" SW	13.572	PST=0+233.72	261.028 3030	2.744 744 6090

LONGITUD = 233.723m



- #### Simbología
- LINEA DE DISEÑO
  - LINEA DE PROYECTO
  - ANILLO
  - ANILLO
  - ANILLO
  - ANILLO DE CERRAMIENTO
  - ANILLO DE CERRAMIENTO
  - ANILLO DE CERRAMIENTO

#### Modificaciones

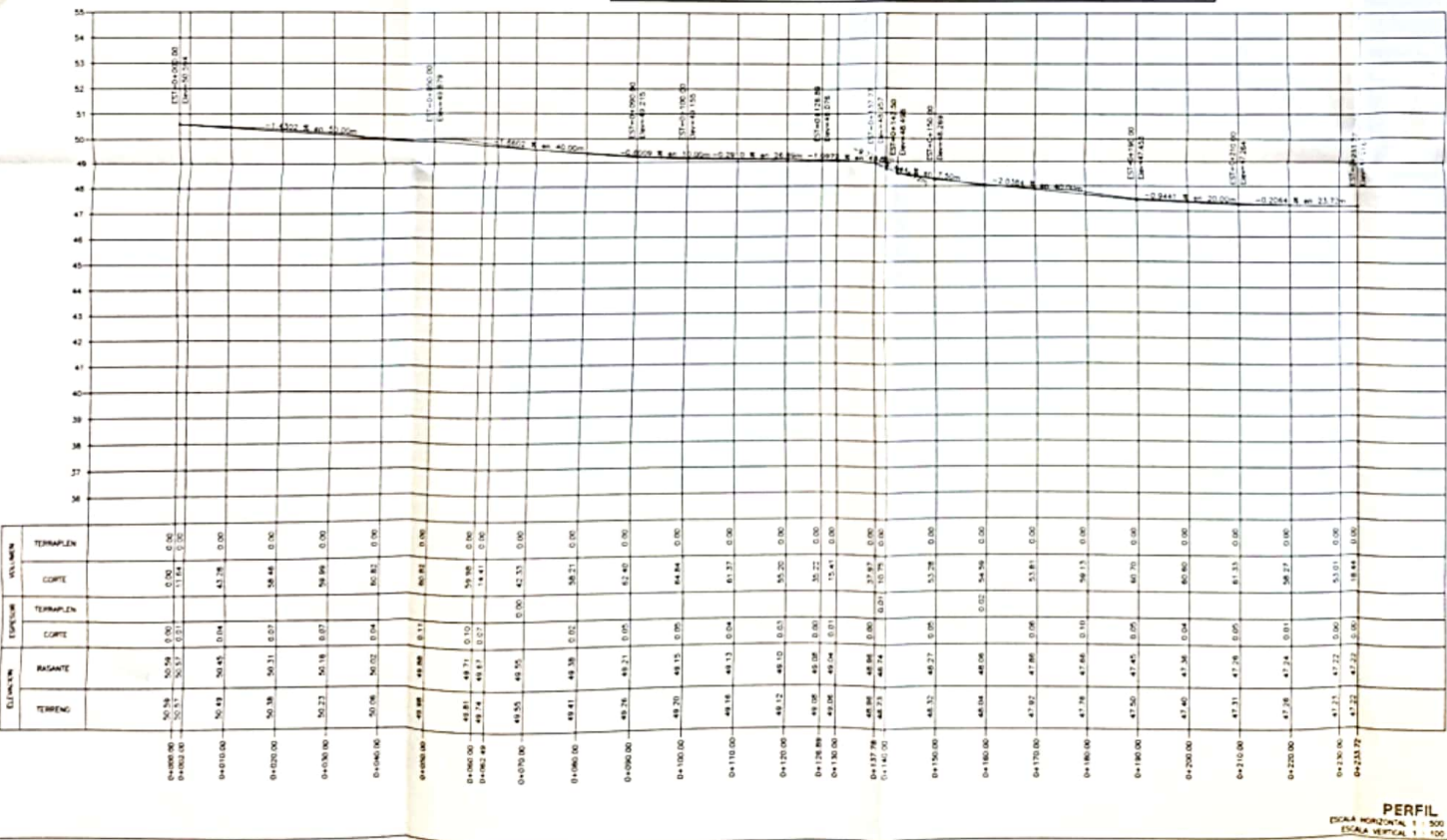
Fecha	Nombre	Comentarios

#### Observaciones

EN AV. PABLO DE VILLAVENCIO  
 ENTRE CALLE FERNANDO B. HUAR  
 Y CALLE EUTIMIO B. GAMEZ  
 MUNICIPIO CULIACAN  
 ESTADO SINALOYA

PLANTA Y PERFIL DE CONSTRUCCION  
 KM 0+000 - KM 0+233.72

Diseño: DEPTO. VALEADES  
 Escala: INDICADA  
 Fecha: MARZO 2022      Plano: 1 DE 1



PERFIL  
 ESCALA HORIZONTAL 1:500  
 ESCALA VERTICAL 1:100