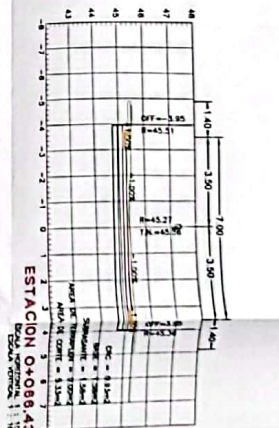
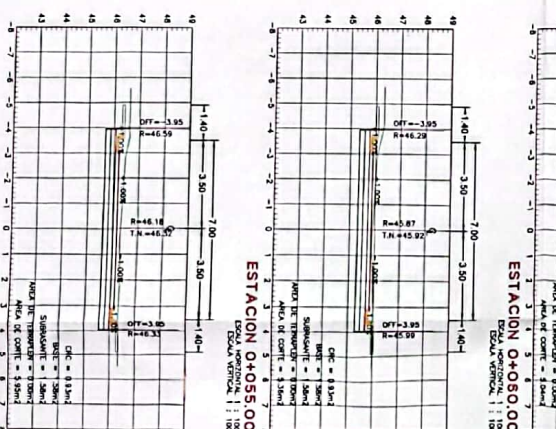
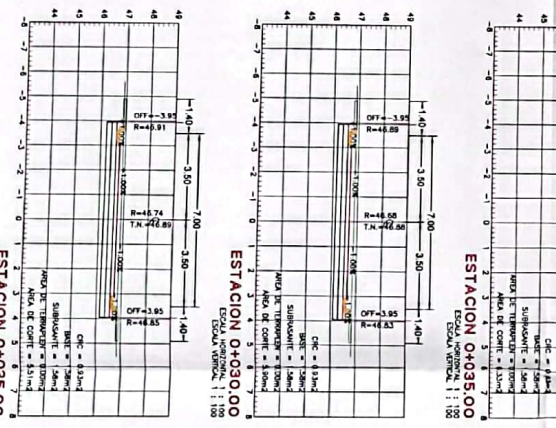
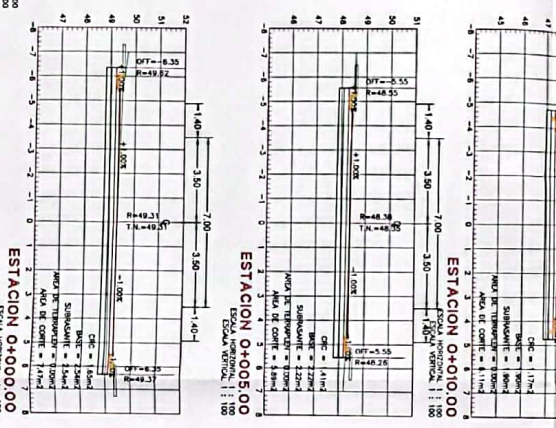


CUADRO DE CONSTRUCCION DE EJE

LADO	P.V.	RUMBO	DISTANCIA	V	COORDENADAS	
EST				X	Y	
PVI=0+000.00	PVI=0+011.12	N 09°03'17" E	13.23	778.1487341	2383.6407972	
PVI=0+013.12	PVI=0+088.43	N 10°01'31" E	51.315	778.1514888	2383.6557798	
		A=22°53'1" Alm		778.1608778	2383.7042815	

LONGITUD = 66.439m

ELEVACION	ESPESOR	VOLUMEN	TIEMPO
0+000.00	0.00	0.00	48.51
0+005.00	0.03	36.38	48.35
0+010.00	0.06	79.98	47.58
0+015.00	0.19	30.15	47.14
0+020.00	0.21	29.87	47.01
0+025.00	0.18	28.78	46.83
0+030.00	0.20	26.52	46.88
0+035.00	0.26	30.58	46.87
0+040.00	0.24	31.84	46.70
0+045.00	0.29	33.10	46.71
0+050.00	0.14	31.97	46.32
0+055.00	0.05	28.28	45.92
0+060.00	0.04	28.00	45.65
0+065.00	0.03	27.23	45.42
0+070.00	0.03	27.47	45.21



Gobierno del Estado de Sinaloa
Secretaría de Obras Públicas

Ing. Carlos Rodríguez Sánchez
Director de Estudios y Proyectos
Ing. Luis Rodríguez Sánchez
Ing. Carlos Rodríguez Sánchez

SIMBOLOGIA:
 ■ CONCRETO ESTABILIZADO
 ■ AREA VERDE
 ■ BANDILETA
 ■ CANTERA ASPALTICA
 ■ BARRIO DE VEREDAS

Localización

Estado de Sinaloa

SINALOYA DE LEYVA

Modificaciones

Fecha	Nombre	Comentarios

NORTE

PERFIL Y SECCIONES DE CONSTRUCCION
TRAMO: 0+000 - 0+088.43

Calle 3
Municipio: SINALOYA DE LEYVA

Escala: A3 V
Fecha: FEBRERO 2012