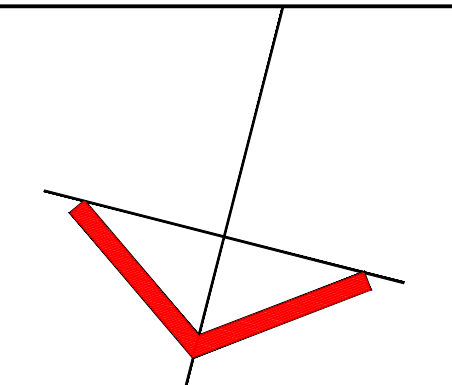
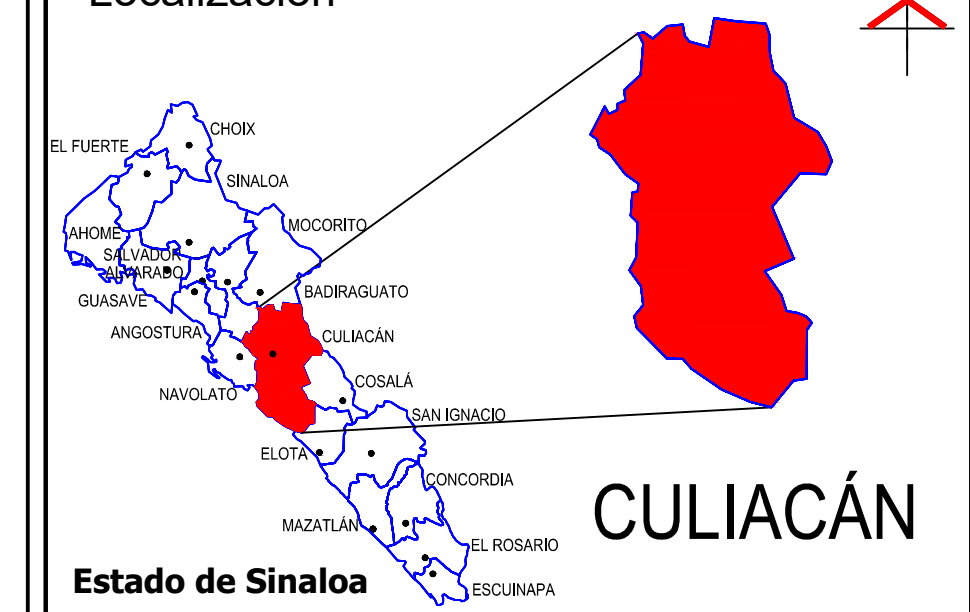


Arq. Jose Manuel Acosta Bernal
Director de Estudios y Proyectos

Ing. Manuel Valenzuela Rojas
Jefe de Depto. de Proyectos de Vialidad

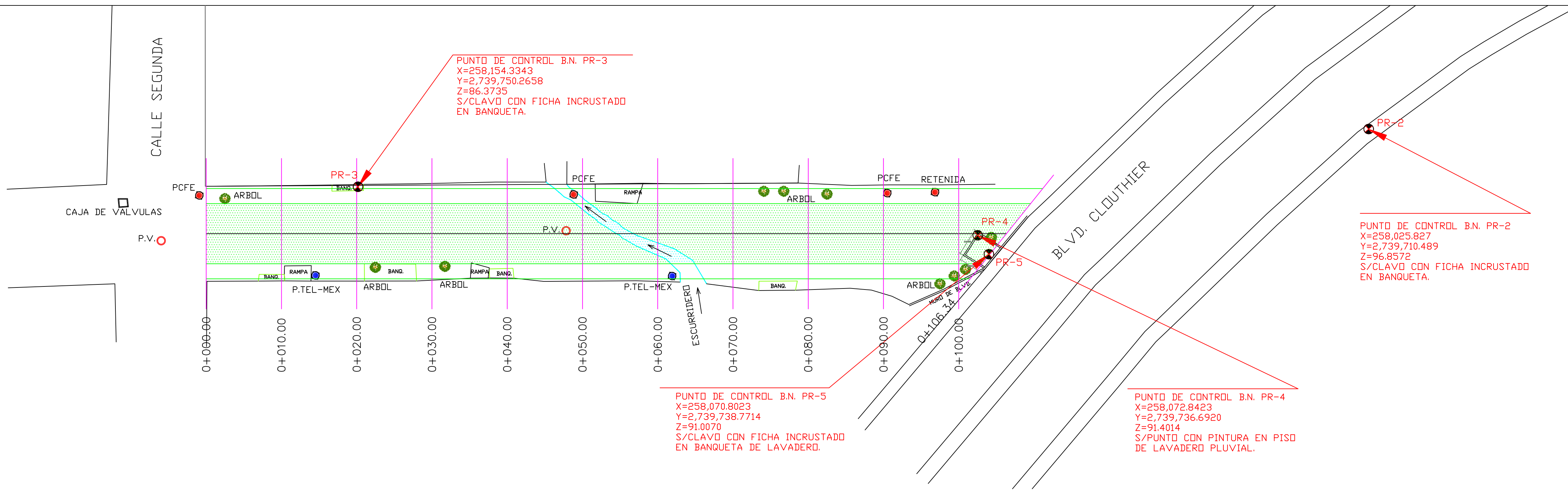


Localización



CULIACÁN

Estado de Sinaloa

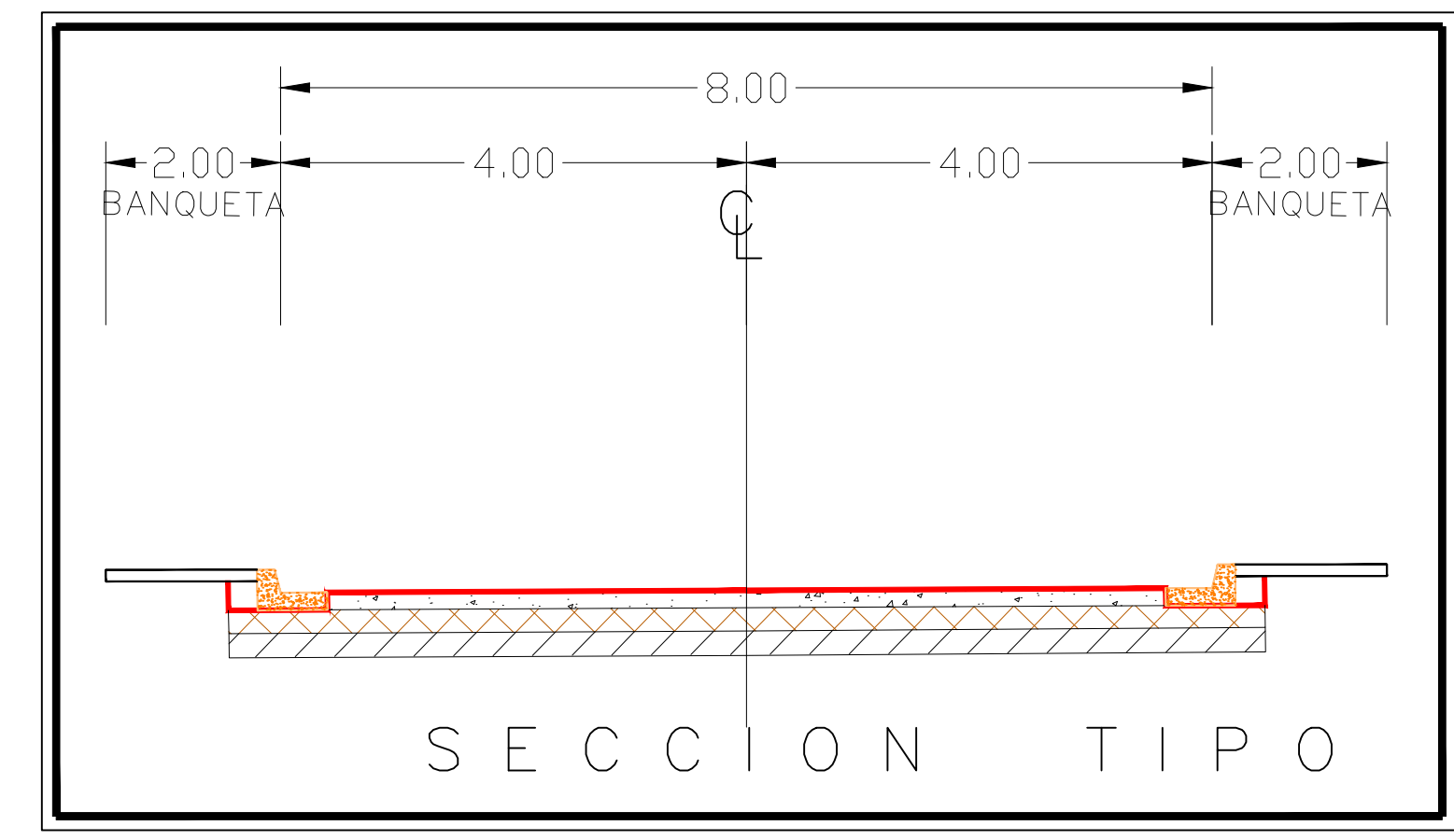
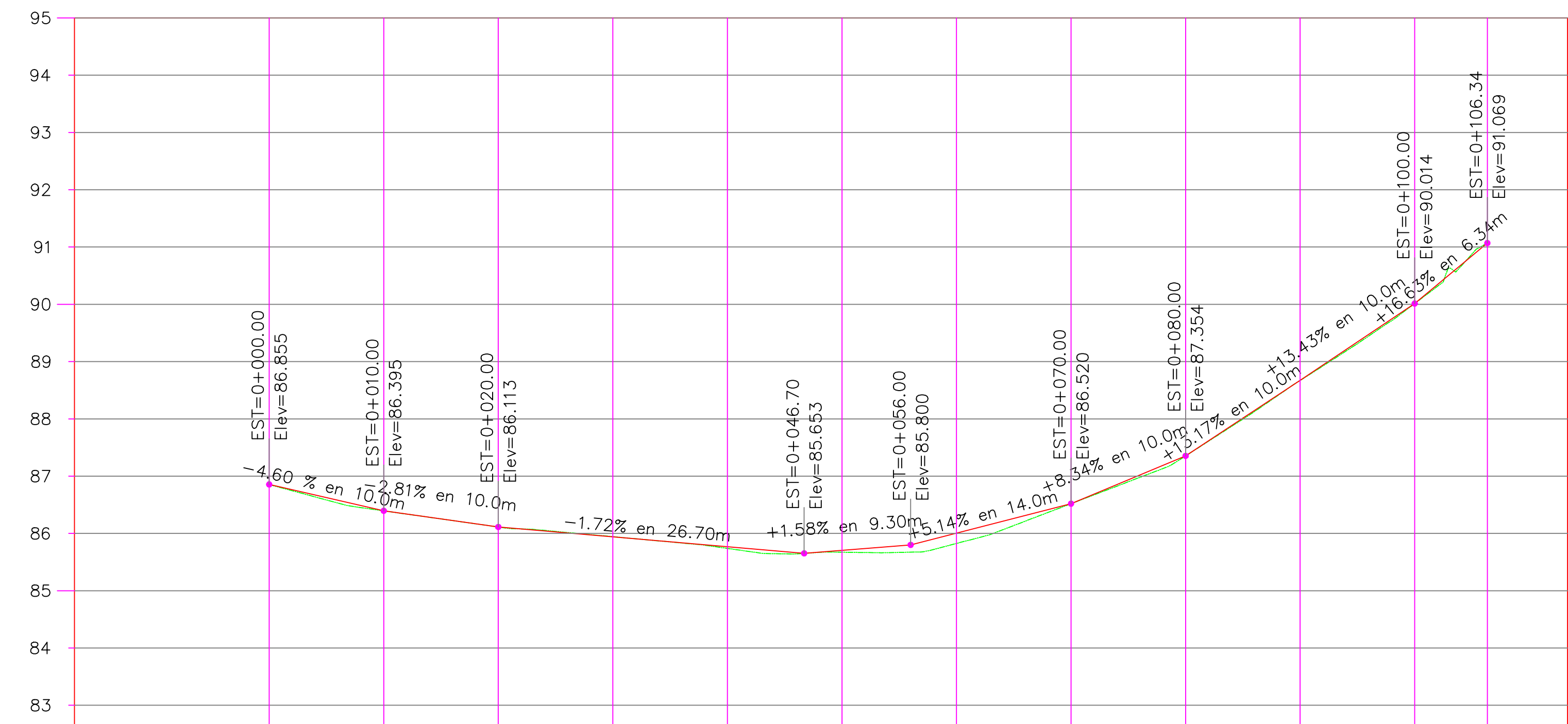


PUNTO DE CONTROL B.N. PR-3
X=258,154.3343
Y=2,739,750.2658
Z=86.3735
S/CLAVO CON FICHA INCRUSTADO EN BANQUETA.

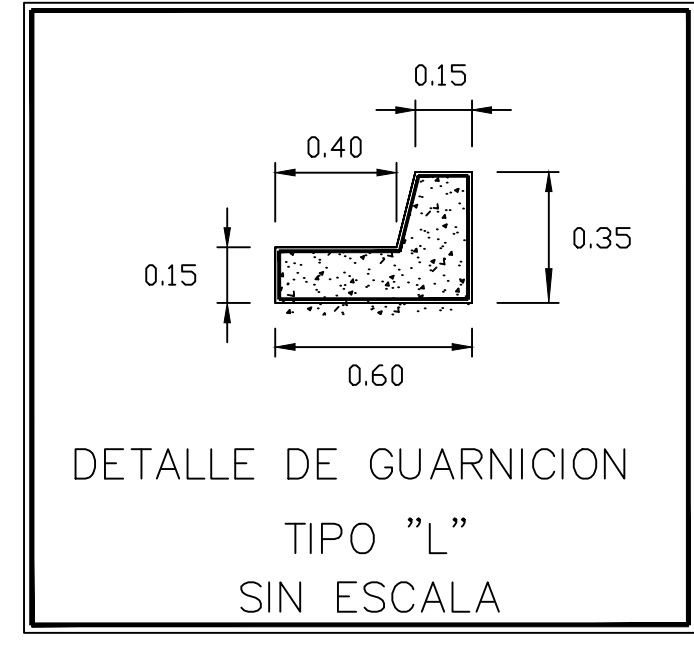
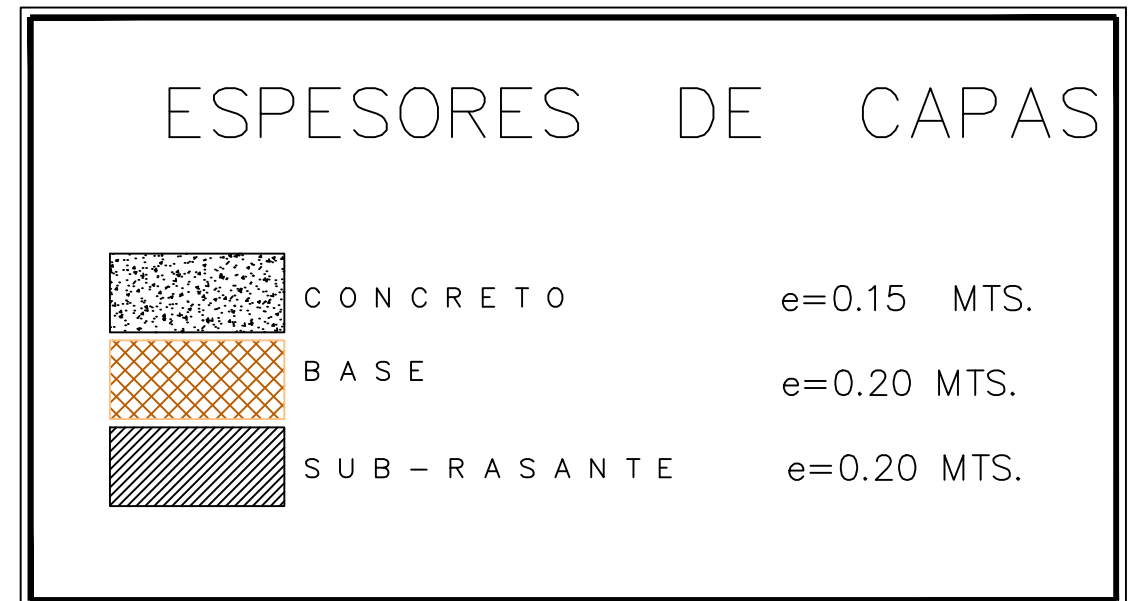
PUNTO DE CONTROL B.N. PR-2
X=258,025.827
Y=2,739,710.489
Z=96.8572
S/CLAVO CON FICHA INCRUSTADO EN BANQUETA.

PUNTO DE CONTROL B.N. PR-5
X=258,070.8023
Y=2,739,738.7714
Z=91.0070
S/CLAVO CON FICHA INCRUSTADO EN BANQUETA DE LAVADERO.

PUNTO DE CONTROL B.N. PR-4
X=258,072.8423
Y=2,739,736.6920
Z=91.4014
S/PUNTO CON PINTURA EN PISO DE LAVADERO PLUVIAL.



SECCION TIPO



DETALLE DE GUARNICION TIPO "L" SIN ESCALA

ELEVACION	TERRENO	ESTACIONES											
		0+000.00	0+010.00	0+020.00	0+030.00	0+040.00	0+050.00	0+060.00	0+070.00	0+080.00	0+090.00	0+100.00	0+106.34
ESPESOR	RASANTE	86.85	86.39	86.11	85.94	85.77	85.70	86.01	86.52	87.35	88.67	90.01	91.07
	TERRENO	86.85	86.39	86.11	85.94	85.74	85.67	85.82	86.52	87.35	88.67	90.01	91.07
VOLUMEN	TERRAPLEN	0.00	0.00	0.00	0.00	0.00	0.00	0.00	0.00	0.00	0.00	0.00	0.00
	CORTE	0.00	71.95	66.95	61.09	53.62	50.35	44.76	50.53	65.15	63.53	56.31	30.30

Simbología

CALLE MINA DE GUERAZON (GIRASOL)


Localidad: COL. RENATO VEGA ALVARADO Municipio: CULIACAN

Contenido: PERFIL DE CONSTRUCCION TRAMO ; 0+000 - 0+106.34

Dibujo: A. S. V.

Escala: INDICADA

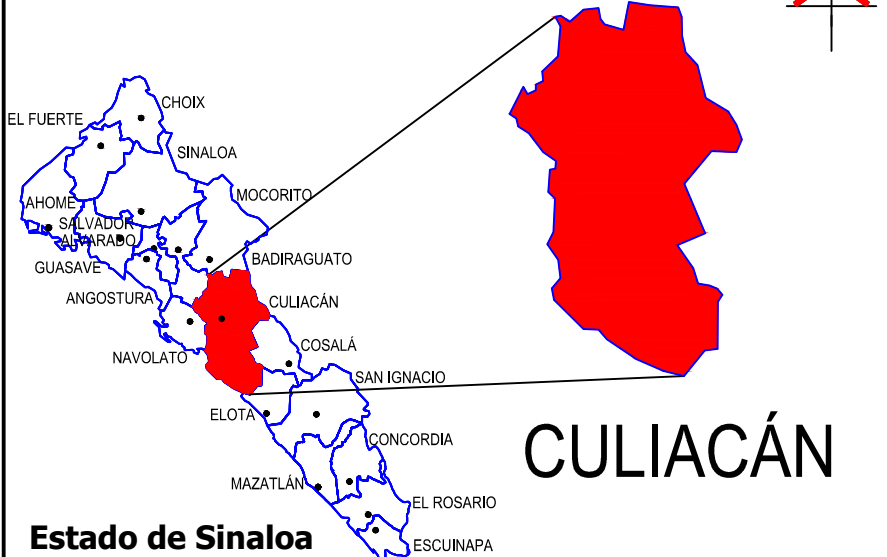
Fecha: MARZO 2023 Plano: 1



Arq. Jose Manuel Acosta Bernal
Director de Estudios y Proyectos

Ing. Manuel Valenzuela Rojas
Jefe de Depto. de Proyectos de Vialidad

Localización



Simbología

Modificaciones

Fecha	Nombre	Concepto

Observaciones

Obra: CALLE MINA DE GUERAZON (GIRASOL)

Localidad: COL. RENATO VEGA ALVARADO Municipio: CULIACAN

Contenido:
**SECCIONES DE CONSTRUCCION
0+000 - 0+106.34**

Dibujo: A. S. V.

Escala: INDICADA

Fecha: MARZO 2023 Plano: 1

