


1305-G-2022



Arq. José Manuel Acosta Bernal
Director de Estudios y Proyectos

Ing. Fco. Roberto Soto Osuna
Jefe de proyecto de Vialidad

Localización



Simbologia

Modificaciones

Fecha	Nombre	Concepto



OBRA: CALLEJON SIN NOMBRE 1

MUNICIPIO: CONCORDIA LOCALIDAD: MESILLAS

CONTENIDO:
PLANTA Y PERFIL DE CONSTRUCCION
Tramo (0+000.00 - 0+083.65)

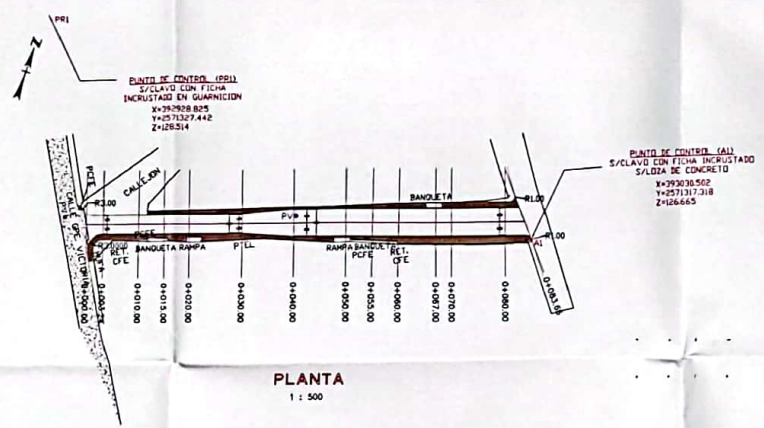
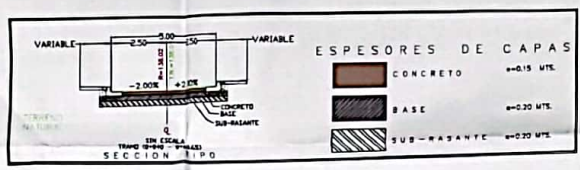
DIBUJO: DEPTO VIALIDADES

ESCALA: INDICADA

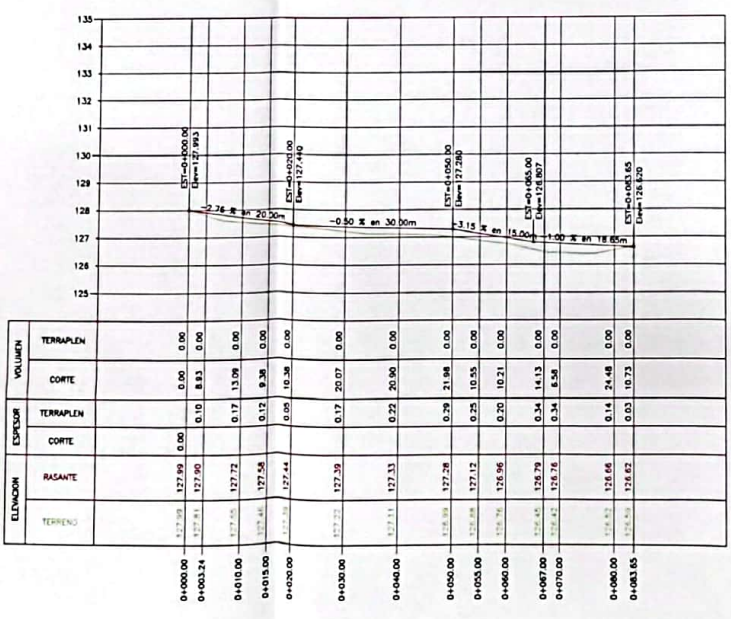
FECHA: ENERO 2022 PLANO: 1 DE 1

EST	LADO	PV	RUMBO	DISTANCIA	V	COORDENADAS	
						X	Y
PST=0+000.00		PV=0+000.00	N 79°38'44.33" E	30.000	PST=0+000.00	381.848 1474	2.371.292.8417
PV=0+000.00		PV=0+000.00	N 79°38'44.33" E	18.001	PV=0+000.00	381.998 4078	2.371.286 1848
PV=0+000.00		PV=0+083.65	N 79°38'44.33" E	18.800	PV=0+083.65	383.610 8819	2.371.213.8708
PV=0+083.65		PV=0+083.65	N 79°38'44.33" E	18.800	PV=0+083.65	383.028 2803	2.371.318 8888

LONGITUD = 83.652m



PLANTA
1 : 500



PERFIL
ESCALA HORIZONTAL 1 : 500
ESCALA VERTICAL 1 : 100