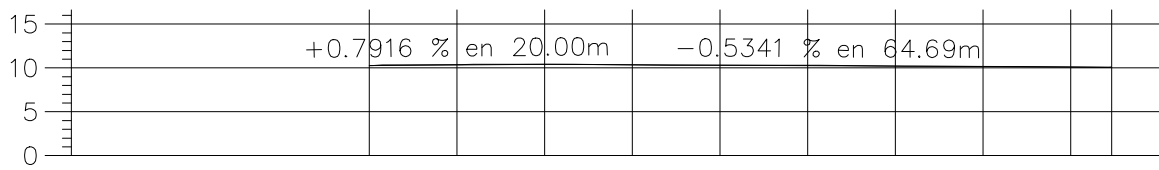
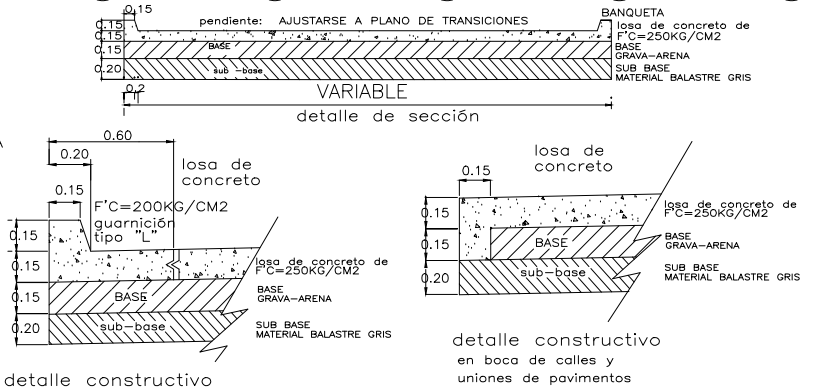
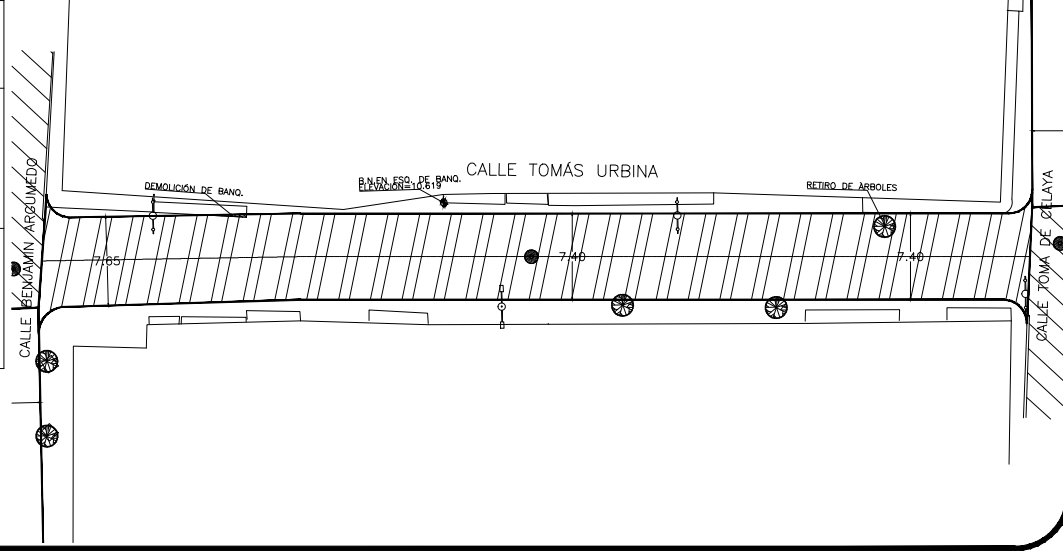
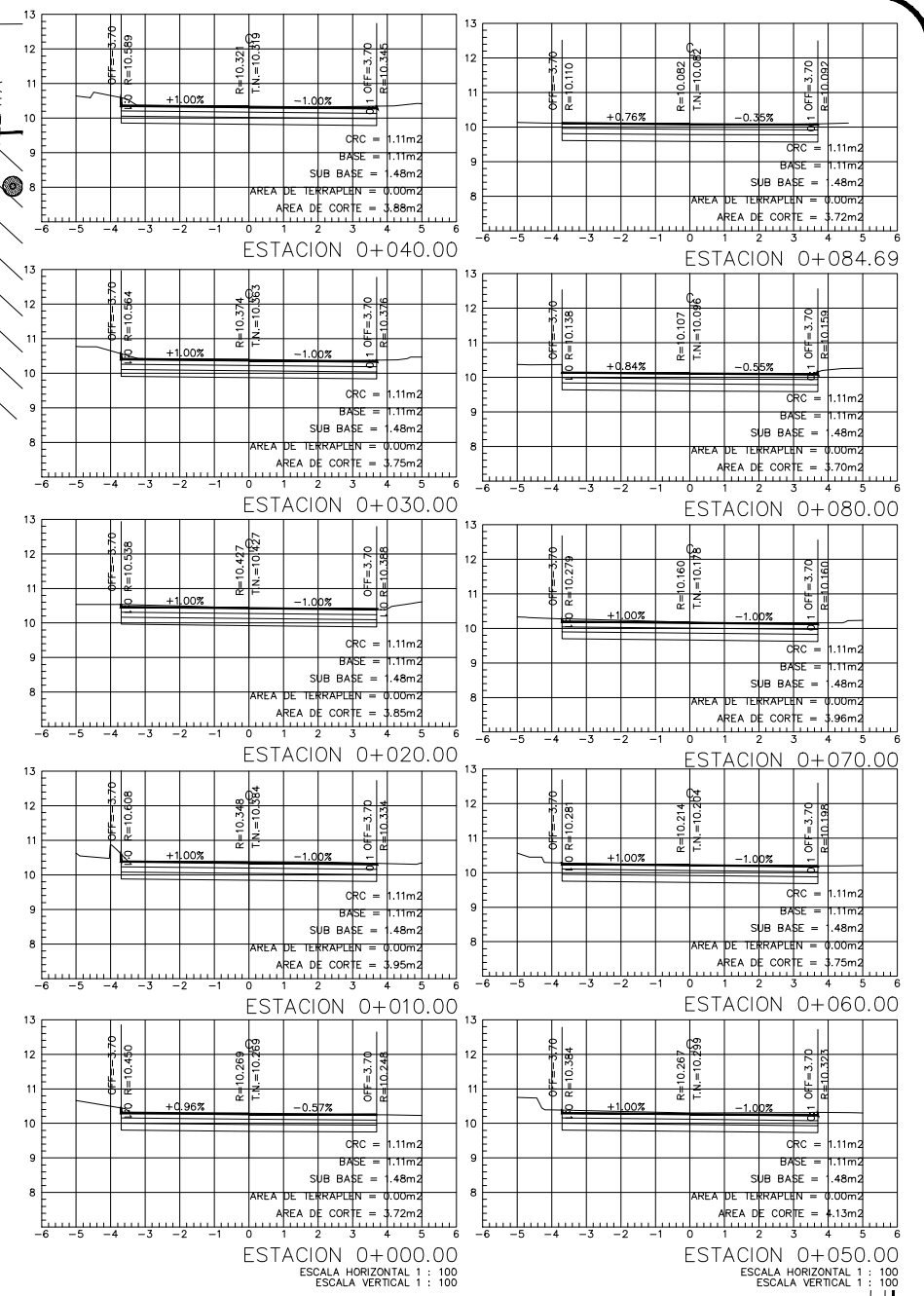


- ⊥ POSTE C.F.E.
- ⊥ POSTE TELMEX
- POZO DE VISITA
- ⊠ B N ESQUINA DE BANQUETA
- ARBOL
- ANUNCIO
- LUMINARIA
- ▭ CASETA TELMEX



ELEVACION	ESPESOR		VOLUMEN	
	TERRAPLEN	CORTE	TERRAPLEN	CORTE
TERRENO				
SUBRASANTE				
	0.50	0.54	0.00	0.00
	0.50	0.49	0.00	38.36
	0.50	0.53	0.00	39.01
	0.49	0.52	0.00	38.00
	0.50	0.49	0.00	38.12
	0.53	0.49	0.00	40.02
	0.49	0.52	0.00	39.36
	0.52	0.49	0.00	38.55
	0.49	0.50	0.00	38.30
	0.50	0.50	0.00	17.40

PERFIL CALLE TOMAS URBINA
 ESCALA HORIZONTAL 1 : 1000
 ESCALA VERTICAL 1 : 1000
 TOTAL VOLUMEN CORTE = 327.12m³
 TOTAL VOLUMEN TERRAPLEN = 0.00m³



MAZATLÁN
 DONDE SE ROMPEN LAS OLAS

PRESIDENTE MUNICIPAL
LIC. EDGAR AUGUSTO GONZÁLEZ ZATARAIN

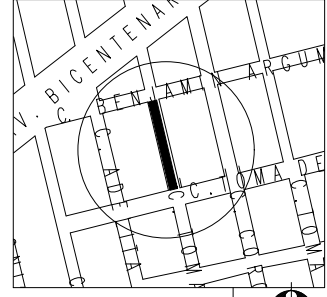
DIRECTOR DE OBRAS PUBLICAS
ING. RIGOBERTO ARAMBURU BOJORQUEZ

SUBDIRECTOR DE OBRAS PUBLICAS:
ING. MARTIN GALLARDO NORIEGA

JEFE DEL DEPTO. DE PROYECTO Y TOPOGRAFIA:
ING. JUAN CARLOS GALARZA BARRON

INTEGRANTES DEL DEPARTAMENTO DE PROYECTOS:
ING. CARLOS MANUEL TAPIA BARRON
ARQ. JESUS IVAN MORENO JIMENEZ
ARQ. ANA GABRIELA OSUNA RENDON

PROYECTO:
PAVIMENTACIÓN CALLE TOMAS URBINA
 ENTRE CALLE BENJAMIN ARGUMENTO Y TOMA DE CELAYA
 COLONIA FRANCISCO VILLA



LOCALIZACION


ESCALA: S/E

FECHA: MARZO DEL 2023

DISENO - DIBUJO: ARQ. JESUS IVAN MORENO JIMENEZ

LAMINA No. 1

CLAVE



MUNICIPIO DE MAZATLAN
 CALLE ANGEL FLORES S/N COLONIA CENTRO MAZATLAN , SIN.

OBRAS PUBLICAS