

### CUADRO DE CONSTRUCCION DE EJE

EST.	LADO	IV	RUMBO	DISTANCIA	V	COORDENADAS ARBITRARIAS
ESTACION 0+000.00	ESTACION 0+000.00	PH=214.00	N 80°00'00" E	140.000	PH=214.000	1,250.8174
ESTACION 0+040.00	ESTACION 0+040.00	PH=214.00	N 90°00'00" E	38.131	PH=214.000	1,276.8577
ESTACION 0+080.00	ESTACION 0+080.00	PH=214.00	N 84°16'42" E	53.134	PH=214.000	1,482.8714

Escala: 1:500



Arq. José Manuel Acosta Bernal  
Ingeniero Civil

Ing. Fco. Roberto Soto Osuna  
Ingeniero Civil



#### Simbología

---	ALCANTARILLA
○	POZOS
●	POZOS DE AGUA
○	POZOS DE AGUA
---	PROYECTO DE OBRAS
---	PROYECTO DE OBRAS
---	PROYECTO DE OBRAS

#### Modificaciones



No.	Fecha	Detalle

Observaciones


204 CALLE JAVIER ALVAREZ  
ACCESOS RECONSTRUCCIONES DE LA GUARDIA NACIONAL  
COLONIA OCCORO  
Municipio GUAMAVE

PLANTA Y PERFIL DE CONSTRUCCION  
KM 0+000 - KM 0+232.26

Elaborado: DEPTO. VALIDACION  
Fecha: MARZO 2022  
Escala: INDICADA  
Página: 1 DE 1



ESTACION	ESPESOR TERRAPLEN	CORTE	ESPESOR TERRAPLEN	CORTE	ALTURA
0+000.00	0.00	0.00	0.00	0.00	214.00
0+040.00	0.00	0.00	0.00	0.00	214.00
0+080.00	0.00	0.00	0.00	0.00	214.00
0+120.00	0.00	0.00	0.00	0.00	214.00
0+160.00	0.00	0.00	0.00	0.00	214.00
0+200.00	0.00	0.00	0.00	0.00	214.00
0+232.26	0.00	0.00	0.00	0.00	214.00



Arq. José Manuel Acosta Bernal  
Director de Estudios y Proyectos  
Ing. Fco. Roberto Soto Osuna  
Jefe del Departamento de Prevención de Riesgos



Simbología

○	CAR DE PROYECTO
●	EXISTENTE
○	NOVE CIVIL
○	NOVE GUARDA
○	PROYECTO DE OBRAS CIVILES
○	SEÑAL EXISTENTE
○	PROYECTO EXISTENTE
○	PROYECTO

Modificaciones

Fecha	Nombre	Comentarios

Observaciones

SRV CALLE JAVIER ALVAREZ  
ACCESO A INSTALACIONES DE LA GUARDIA NACIONAL  
C/O CINIA OCCID.  
Municipio GUANAJUATE  
Contorno:  
SECCIONES DE CONSTRUCCION  
KM 0+000.00 - KM 0+130.00

Elaboró: DEPTO. VALEDADES  
Borrador: INDICADA  
Fecha: MARZO 2002  
Páginas: 1 DE 2