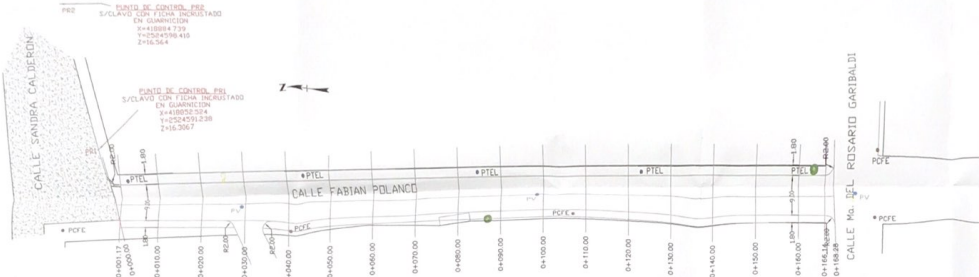
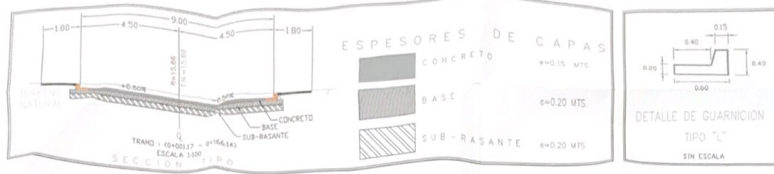


CUADRO DE CONSTRUCCION DE EJE

EST	LADO	PV	RUMBO	DISTANCIA	V	COORDENADAS	
						X	Y
PST=0+000.00		PV=0+166.26	5.07'43.46.23" W	166.267	PST=0+000.00	418.841.1384	2,524.242.6905
PV=0+166.26			5.00'36.57.20" E	2.014	PV=0+166.26	418.833.2206	2,524.422.6123
		PST=0+166.26	3.22'43.42.74" N		PST=0+166.26	418.833.2422	2,524.420.5988

LONGITUD = 166.261m



ESTACION	ELEVACION	ESPESOR	VOLUMEN
0+000.00	14.97	0.00	0.00
0+100.00	15.09	0.03	48.11
0+200.00	15.07	0.03	53.56
0+300.00	15.34	0.10	31.84
0+400.00	15.82	0.17	48.77
0+500.00	15.80	0.21	44.75
0+600.00	15.88	0.19	45.11
0+700.00	15.86	0.17	42.82
0+800.00	15.84	0.17	43.19
0+900.00	15.89	0.16	46.03
0+1000.00	15.80	0.15	44.27
0+1100.00	15.78	0.15	43.56
0+1200.00	15.78	0.14	42.48
0+1300.00	15.74	0.14	42.24
0+1400.00	15.72	0.13	43.58
0+1500.00	15.70	0.11	43.69
0+1600.00	15.68	0.11	43.80
0+166.26	15.88	0.02	27.41
			2081.1826

SINALOA
GOBIERNO DEL ESTADO
Secretaría de Obras Públicas

Arq. José Manuel Acosta Bernal
Director de Estudios y Proyectos

Ing. Fco. Roberto Soto Osuna
Jefe de proyectos de Vialidad

Localización

Simbología

- PUNTO DE CONTROL
- PUNTO DE VISTA
- ANILLO
- PONTE EFCE
- PONTE TRENCA
- MANIFIESTA EXISTENTE
- PARAMETRICO
- EJE DE PROYECTO
- VALDOS DE PROYECTO
- CADERNAMENTOS

Modificaciones

Fecha	Nombre	Concepto

OBRA: CALLE FABIAN POLANCO

MUNICIPIO: ESCUINAPA

CONTENIDO: PLANTA Y PERFIL DE CONSTRUCCION
Tramo: (0+000.00 - 0+166.26)

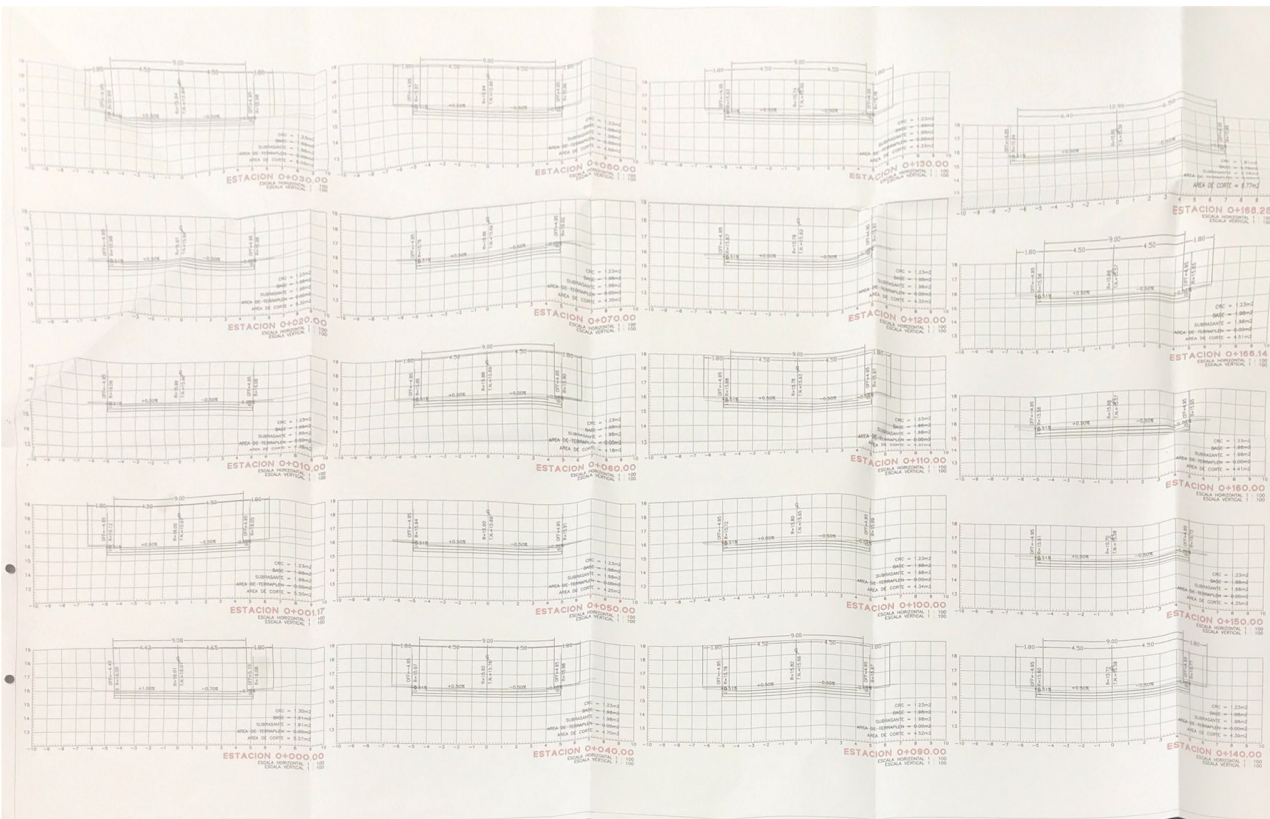
DEPARTAMENTO: DEPTO. VALIADOSES

ESCALA: INDICADA

FECHA: MAYO 2022

PLANO:

1 DE 1



SINALOA
GOBIERNO DEL ESTADO
Secretaría de Obras Públicas

Arq. José Manuel Acosta Bernal
Ingeniero en Civil / Arquitecto

Ing. Fco. Ricardo Soto Osuna
Ingeniero en Civil / Arquitecto

Localización

Simbología

Modificaciones	
Fecha:	
Nombre:	

Observaciones

OBRA CALLE FABIAN POLIVICO

MUNICIPIO ESCUMATA

CONDOMINIO SECCIONES DE CONSTRUCCION
Tramo 0+000.00 - 0+950.00

BRUJ: DEPTO. VALADEZ

ESCALA: INDICADA

FECHA: MAYO 2022 PLANO: 1 DE 1