

Estimación

24/04/2023

Página 1 de 2

S-04



Secretaría De  
Obras Públicas

**Nombre de la Obra:** Levantamiento topográfico para la construcción de vialidad en el tramo: que une a la comunidad de Boca del Rio con Playa Bellavista, municipio de Guasave, Sinaloa.





**Municipio:** GUASAVE  
**Localidad:** BOCA DEL RIO-PLAYA BELLAVISTA

**Contrato:** SROP-EST-ADJ-PEST-ESPP-0803A-2023  
**Importe del Contrato s/IVA:** \$ 752,437.47  
**Periodo del Contrato:** 15/03/2023 al 29/04/2023  
**Periodo de la Estimación:** 15/03/2023 al 22/04/2023

**Numero de Estimación:** 1  
**Tipo de Estimación:** Finiquito  
**Importe de la Estimación:** \$ 752,437.47

**Contratista:** WENSESLAO PLATA ROCHA.

Clave	Descripción	Contrato			Estimación Anterior	Esta Estimación	Acumulado Estimaciones	Por Ejercer	Monto estimado	Avance %
		Unidad	Volumen	P.U.						
1	LEVANTAMIENTO TOPOGRÁFICO PARA LA CONSTRUCCION DE VIALIDAD EN EL TRAMO: QUE UNE A LA COMUNIDAD DE BOCA DEL RIO CON PLAYA BELLAVISTA, MUNICIPIO DE GUASAVE, SINALOA.									
LEV 1	LEVANTAMIENTO TOPOGRÁFICO PARA LA CONSTRUCCION DE VIALIDAD EN EL TRAMO: QUE UNE A LA COMUNIDAD DE BOCA DEL RIO CON PLAYA BELLAVISTA, MUNICIPIO DE GUASAVE, SINALOA.									
LEV 1.1	LEVANTAMIENTO PLANIMETRICO Y ALTIMETRICO EN COORDENADAS UTM, CON EQUIPO SISTEMA GPS BASE Y ROVER I50, CONSIDERANDO DATOS A REGISTRAR COMO: CERCOS DE PREDIOS, PARAMENTOS DE VIVIENDAS O COMERCIOS EN LAS COMUNIDADES, IDENTIFICACIÓN DE DETALLES DE VIALIDADES COMO GUARNICIONES, PUENTES, VADOS, ALCANTARILLAS DE CRUCE PLUVIAL, RAMPAS O ENTRONQUES A OTROS POBLADOS, POSTES DE ELECTRIFICACION, ALUMBRADO Y TELEFONÍA, ESTABLECIMIENTO DE PUNTOS DE CONTROL, REGISTROS EXISTENTES; INCLUYE MATERIAL Y MANO DE OBRA ASI COMO TODO LO NECESARIO PARA SU CORRECTA EJECUCIÓN.	KM.	4.22	\$33,360.51	\$0.00	\$140,781.35	\$0.00	\$0.00	\$0.00	100.00%
LEV 1.2	LEVANTAMIENTO DE SECCIONES TRANSVERSALES A CADA 10 MTS. CON EQUIPO SISTEMA GPS BASE Y ROVER I50, CONSIDERANDO DATOS A REGISTRAR COMO: PARAMENTOS DE ARROYO DE CALLE, GUARNICIONES, TERRENO NATURAL, COTA LIMITE DE PREDIOS O COMERCIOS, ESTACIONAMIENTOS, INCLUYE MATERIAL Y MANO DE OBRA ASI COMO TODO LO NECESARIO PARA SU CORRECTA EJECUCIÓN.	KM.	4.22	\$26,798.40	\$0.00	\$113,089.25	\$0.00	\$0.00	\$0.00	100.00%
LEV 1.3	ANALISIS Y PROCESAMIENTO DE DATOS OBTENIDOS DE LEVANTAMIENTO PLANIMETRICO, ALTIMETRICO Y DE SECCIONES, INCLUYE MATERIAL Y MANO DE OBRA ASI COMO TODO LO NECESARIO PARA SU CORRECTA EJECUCIÓN.	KM.	4.22	\$20,082.88	\$0.00	\$84,749.75	\$0.00	\$0.00	\$0.00	100.00%
LEV 1.4	ELABORACIÓN DE PLANO DE ACUERDO A NORMATIVIDAD Y A LOS DATOS RECABADOS EN EL TRANCURSO DEL LEVANTAMIENTO, INCLUYE: OBTENCIÓN DE DATOS, DISEÑO Y ELABORACIÓN DE PLANO PARA ENTREGA.	PZA	1.00	\$12,058.83	\$0.00	\$12,058.83	\$0.00	\$0.00	\$0.00	100.00%

<p>Wenseslao Plata Rocha</p>  <p>Contratista</p>	<p>Arq. José Manuel Acosta Bernal</p>  <p>Director de Estudios y Proyectos</p>	<p>Lic. Nancy Karina Guardado García</p>  <p>Coordinadora Administrativa</p>	<p>Ing. Manuel Valenzuela Rojas.</p>  <p>Jefe del Departamento de Vialidades</p>
---	---	---	---

**SISTEMA INTEGRAL DE SUPERVISION DE OBRA**



**Secretaría De  
Obras Públicas**

**Reporte de Finiquito**

24/04/2023

Página 1 de 4

**S-03**

**Nombre de la Obra:** Levantamiento topográfico para la construcción de vialidad en el tramo: que une a la comunidad de Boca del Rio con Playa Bellavista, municipio de Guasave, Sinaloa.

**Municipio:** GUASAVE

**Contrato:** SR0P-EST-ADJ-PEST-ESPP-0803A-2023

**Numero de Estimación:** 1

**Localidad:** BOCA DEL RIO-PLAYA BELLAVISTA

**Importe del Contrato s/IVA:** \$ 752,437.47

**Tipo de Estimación:** Finiquito

**Periodo del Contrato:** 15/03/2023 al 29/04/2023

**Importe de la Estimación:** \$ 752,437.47

**Contratista:** WENSESLAO PLATA ROCHA.

**Periodo de la Estimación:** 15/03/2023 al 22/04/2023

No. Convenio	Periodo del Convenio	Importe s/IVA	Oficio Autorización
	a	0.00	

Clave	Descripción	Contrato			Estimación Anterior	Esta Estimación	Acumulado Estimaciones	Por Ejercer	Monto estimado	Avance %
		Unidad	Volumen	P.U.						
1	<b>LEVANTAMIENTO TOPOGRÁFICO PARA LA CONSTRUCCION DE VIALIDAD EN EL TRAMO: QUE UNE A LA COMUNIDAD DE BOCA DEL RIO CON PLAYA BELLAVISTA, MUNICIPIO DE GUASAVE, SINALOA.</b>									
LEV 1	<b>LEVANTAMIENTO TOPOGRÁFICO PARA LA CONSTRUCCION DE VIALIDAD EN EL TRAMO: QUE UNE A LA COMUNIDAD DE BOCA DEL RIO CON PLAYA BELLAVISTA, MUNICIPIO DE GUASAVE, SINALOA.</b>									
LEV 1.1	LEVANTAMIENTO PLANIMETRICO Y ALTIMETRICO EN COORDENADAS UTM, CON EQUIPO SISTEMA GPS BASE Y ROVER I50, CONSIDERANDO DATOS A REGISTRAR COMO: CERCOS DE PREDIOS, PARAMENTOS DE VIVIENDAS O COMERCIOS EN LAS COMUNIDADES, IDENTIFICACIÓN DE DETALLES DE VIALIDADES COMO GUARNICIONES, PUENTES, VADOS, ALCANTARILLAS DE CRUCE PLUVIAL, RAMPAS O ENTRONQUES A OTROS POBLADOS, POSTES DE ELECTRIFICACION, ALUMBRADO Y TELEFONÍA, ESTABLECIMIENTO DE PUNTOS DE CONTROL, REGISTROS EXISTENTES; INCLUYE MATERIAL Y MANO DE OBRA ASI COMO TODO LO NECESARIO PARA SU CORRECTA EJECUCIÓN.	KM.	4.22	\$33,360.51	\$0.00	\$140,781.35	\$0.00	\$0.00	\$0.00	100.00%
LEV 1.2	LEVANTAMIENTO DE SECCIONES TRANSVERSALES A CADA 10 MTS. CON EQUIPO SISTEMA GPS BASE Y ROVER I50, CONSIDERANDO DATOS A REGISTRAR COMO: PARAMENTOS DE ARROYO DE CALLE, GUARNICIONES, TERRENO NATURAL, COTA LIMITE DE PREDIOS O COMERCIOS, ESTACIONAMIENTOS, INCLUYE MATERIAL Y MANO DE OBRA ASI COMO TODO LO NECESARIO PARA SU CORRECTA EJECUCIÓN.	KM.	4.22	\$26,798.40	\$0.00	\$113,089.25	\$0.00	\$0.00	\$0.00	100.00%
LEV 1.3	ANALISIS Y PROCESAMIENTO DE DATOS OBTENIDOS DE LEVANTAMIENTO PLANIMETRICO, ALTIMETRICO Y DE SECCIONES, INCLUYE MATERIAL Y MANO DE OBRA ASI COMO TODO LO NECESARIO PARA SU CORRECTA EJECUCIÓN.	KM.	4.22	\$20,082.88	\$0.00	\$84,749.75	\$0.00	\$0.00	\$0.00	100.00%
LEV 1.4	ELABORACIÓN DE PLANO DE ACUERDO A NORMATIVIDAD Y A LOS DATOS RECADADOS EN EL TRANCURSO DEL LEVANTAMIENTO, INCLUYE: OBTENCIÓN DE DATOS, DISEÑO Y ELABORACIÓN DE PLANO PARA ENTREGA.	PZA	1.00	\$12,058.83	\$0.00	\$12,058.83	\$0.00	\$0.00	\$0.00	100.00%

<b>Wenseslao Plata Rocha</b>  Contratista	<b>Arq. José Manuel Acosta Bernal</b>  Director de Estudios y Proyectos	<b>Lic. Nancy Karina Guardado García</b>  Coordinadora Administrativa	<b>Ing. Manuel Valenzuela Rojas.</b>  Jefe del Departamento de Vialidades
---	---	---	---

**SISTEMA INTEGRAL DE SUPERVISION DE OBRA**



**Reporte de Finiquito**

24/04/2023

Página 2 de 4

**S-03**

**Nombre de la Obra:** Levantamiento topográfico para la construcción de vialidad en el tramo: que une a la comunidad de Boca del Rio con Playa Bellavista, municipio de Guasave, Sinaloa.

**Municipio:** GUASAVE

**Contrato:** SROP-EST-ADJ-PEST-ESPP-0803A-2023

**Numero de Estimación:** 1

**Localidad:** BOCA DEL RIO-PLAYA BELLAVISTA

**Importe del Contrato s/IVA:** \$ 752,437.47

**Tipo de Estimación:** Finiquito

**Periodo del Contrato:** 15/03/2023 al 29/04/2023

**Importe de la Estimación:** \$ 752,437.47

**Contratista:** WENSESLAO PLATA ROCHA.

**Periodo de la Estimación:** 15/03/2023 al 22/04/2023

Clave	Descripción	Contrato			Estimación Anterior	Esta Estimación	Acumulado Estimaciones	Por Ejercer	Monto estimado	Avance %
		Unidad	Volumen	P.U.						
<b>2</b>	<b>ELABORACIÓN DE PROYECTO EJECUTIVO</b>									
<b>PROY 1</b>	<b>ELABORACIÓN DE PROYECTO EJECUTIVO</b>									
PROY 1.1	PROYECTO EJECUTIVO PARA LA CONSTRUCCION DE VIALIDAD EN EL TRAMO: QUE UNE A LA COMUNIDAD DE BOCA DEL RIO CON PLAYA BELLAVISTA, MUNICIPIO DE GUASAVE, SINALOA.	KM.	4.22	\$27,013.97	\$0.00	\$113,998.95	\$0.00	\$0.00	\$0.00	100.00%
<b>3</b>	<b>LEVANTAMIENTO TOPOGRAFICO DEL RIO SINALOA ENTRE LAS COMUNIDADES DE BOCA DEL RIO CON PLAYA BELLAVISTA, MUNICIPIO DE GUASAVE, SINALOA.</b>									
<b>BAT 1</b>	<b>LEVANTAMIENTO PLANIMETRICO, ALTIMETRICO Y BATIMETRICO DEL RIO SINALOA ENTRE LAS COMUNIDADES DE BOCA DEL RIO CON PLAYA BELLAVISTA, MUNICIPIO DE GUASAVE, SINALOA.</b>									
BAT 1.1	LEVANTAMIENTO PLANIMETRICO, ALTIMETRICO Y BATIMETRICO EN COORDENADAS UTM, CON EQUIPO SISTEMA GPS BASE Y ROVER I50 Y CON ESTACION TOTAL HI-TARGET, CONSIDERANDO DATOS A REGISTRAR COMO: ELEVACIONES GENERADAS POR AZOLVES PROPIAS DEL RIO, ESTRUCTURAS DEL RIO PARA SU ENCAUSAMIENTO DEL FLUJO, ESTABLECIMIENTO DE PUNTOS DE CONTROL, REGISTROS EXISTENTES; INCLUYE MATERIAL Y MANO DE OBRA ASI COMO TODO LO NECESARIO PARA SU CORRECTA EJECUCIÓN.	ML.	641	\$277.57	\$0.00	\$177,922.37	\$0.00	\$0.00	\$0.00	100.00%
BAT 1.2	ANALISIS Y PROCESAMIENTO DE DATOS OBTENIDOS DE LEVANTAMIENTO PLANIMETRICO, ALTIMETRICO Y BATIMETRICO, PARA GENERACION DE SECCIONES TRANSVERSALES Y GENERACION DE VOLUMENES, INCLUYE MATERIAL Y MANO DE OBRA ASI COMO TODO LO NECESARIO PARA SU CORRECTA EJECUCIÓN.	ML.	641	\$152.54	\$0.00	\$97,778.14	\$0.00	\$0.00	\$0.00	100.00%
LEV 1.4	ELABORACIÓN DE PLANO DE ACUERDO A NORMATIVIDAD Y A LOS DATOS RECABADOS EN EL TRANCURSO DEL LEVANTAMIENTO, INCLUYE: OBTENCIÓN DE DATOS, DISEÑO Y ELABORACIÓN DE PLANO PARA ENTREGA.	PZA	1	\$12,058.83	\$0.00	\$12,058.83	\$0.00	\$0.00	\$0.00	100.00%

<b>Wenseslao Plata Rocha</b>  Contratista	<b>Arq. José Manuel Acosta Bernal</b>  Director de Estudios y Proyectos	<b>Lic. Nancy Karina Guardado García</b>  Coordinadora Administrativa	<b>Ing. Manuel Valenzuela Rojas.</b>  Jefe del Departamento de Vialidades
---	---	---	---

**SISTEMA INTEGRAL DE SUPERVISION DE OBRA**

**Estimación**

24/04/2023

Página 2 de 2

**S-04**



Secretaría De  
Obras Públicas

**Nombre de la Obra:** Levantamiento topográfico para la construcción de vialidad en el tramo: que une a la comunidad de Boca del Rio con Playa Bellavista, municipio de Guasave, Sinaloa.

**Municipio:** GUASAVE

**Localidad:** BOCA DEL RIO-PLAYA BELLAVISTA

**Contrato:** SROP-EST-ADJS-PEST-ESPP-0803A-2023

**Importe del Contrato s/IVA:** \$ 752,437.47

**Periodo del Contrato:** 15/03/2023 al 29/04/2023

**Periodo de la Estimación:** 15/03/2023 al 22/04/2023

**Numero de Estimación:** 1

**Tipo de Estimación:** Finiquito

**Importe de la Estimación:** \$ 752,437.47

**Contratista:** WENSESLAO PLATA ROCHA.

Clave	Descripción	Contrato			Estimación Anterior	Esta Estimación	Acumulado Estimaciones	Por Ejercer	Monto estimado	Avance %
		Unidad	Volumen	P.U.						
2	ELABORACIÓN DE PROYECTO EJECUTIVO									
PROY 1	ELABORACIÓN DE PROYECTO EJECUTIVO									
PROY 1.1	PROYECTO EJECUTIVO PARA LA CONSTRUCCION DE VIALIDAD EN EL TRAMO: QUE UNE A LA COMUNIDAD DE BOCA DEL RIO CON PLAYA BELLAVISTA, MUNICIPIO DE GUASAVE, SINALOA.	KM.	4.22	\$27,013.97	\$0.00	\$113,998.95	\$0.00	\$0.00	\$0.00	100.00%
3	LEVANTAMIENTO TOPOGRAFICO DEL RIO SINALOA ENTRE LAS COMUNIDADES DE BOCA DEL RIO CON PLAYA BELLAVISTA, MUNICIPIO DE GUASAVE, SINALOA.									
BAT 1	LEVANTAMIENTO PLANIMETRICO, ALTIMETRICO Y BATIMETRICO DEL RIO SINALOA ENTRE LAS COMUNIDADES DE BOCA DEL RIO CON PLAYA BELLAVISTA, MUNICIPIO DE GUASAVE, SINALOA.									
BAT 1.1	LEVANTAMIENTO PLANIMETRICO, ALTIMETRICO Y BATIMETRICO EN COORDENADAS UTM, CON EQUIPO SISTEMA GPS BASE Y ROVER I50 Y CON ESTACION TOTAL HI-TARGET, CONSIDERANDO DATOS A REGISTRAR COMO: ELEVACIONES GENERADAS POR AZOLVES PROPIAS DEL RIO, ESTRUCTURAS DEL RIO PARA SU ENCAUSAMIENTO DEL FLUJO, ESTABLECIMIENTO DE PUNTOS DE CONTROL, REGISTROS EXISTENTES; INCLUYE MATERIAL Y MANO DE OBRA ASI COMO TODO LO NECESARIO PARA SU CORRECTA EJECUCIÓN.	ML.	641	\$277.57	\$0.00	\$177,922.37	\$0.00	\$0.00	\$0.00	100.00%
BAT 1.2	ANALISIS Y PROCESAMIENTO DE DATOS OBTENIDOS DE LEVANTAMIENTO PLANIMETRICO, ALTIMETRICO Y BATIMETRICO, PARA GENERACION DE SECCIONES TRANSVERSALES Y GENERACION DE VOLUMENES, INCLUYE MATERIAL Y MANO DE OBRA ASI COMO TODO LO NECESARIO PARA SU CORRECTA EJECUCIÓN.	ML.	641	\$152.54	\$0.00	\$97,778.14	\$0.00	\$0.00	\$0.00	100.00%
LEV 1.4	ELABORACIÓN DE PLANO DE ACUERDO A NORMATIVIDAD Y A LOS DATOS RECADADOS EN EL TRANCURSO DEL LEVANTAMIENTO, INCLUYE: OBTENCIÓN DE DATOS, DISEÑO Y ELABORACIÓN DE PLANO PARA ENTREGA.	PZA	1	\$12,058.83	\$0.00	\$12,058.83	\$0.00	\$0.00	\$0.00	100.00%

Wenseslao Plata Rocha  Contratista	Arq. José Manuel Acosta Bernal  Director de Estudios y Proyectos	Lic. Nancy Karina Guardado García  Coordinadora Administrativa	Ing. Manuel Valenzuela Rojas.  Jefe del Departamento de Vialidades
--	--	--	--



Secretaría De  
Obras Públicas

SISTEMA INTEGRAL DE SUPERVISION DE OBRA

Reporte de Finiquito

24/04/2022

Página 3 de 4

S-03

**Nombre de la Obra:** Levantamiento topográfico para la construcción de vialidad en el tramo: que une a la comunidad de Boca del Rio con Playa Bellavista, municipio de Guasave, Sinaloa.

**Municipio:** GUASAVE

**Localidad:** BOCA DEL RIO-PLAYA BELLAVISTA

**Contrato:** SROP-EST-ADJ-PEST-ESPP-0803A-2023

**Importe del Contrato s/IVA:** \$ 752,437.47

**Periodo del Contrato:** 15/03/2023 al 29/04/2023

**Periodo de la Estimación:** 15/03/2023 al 22/04/2023

**Numero de Estimación:** 1

**Tipo de Estimación:** Finiquito

**Importe de la Estimación:** \$ 752,437.47

**Contratista:** WENSESLAO PLATA ROCHA.

No. Convenio	Periodo del Convenio	Importe s/IVA	Oficio Autorización
	a	0.00	

Clave	Concepto	Contrato			Estimación Anterior	Esta Estimación	Acumulado Total	Excedente	Faltante	Extra-ordinario
		Unidad	Volumen	P.U.						
	Saldo a renunciar					\$0.00				
	Subtotal					\$752,437.47	\$752,437.47			
	IVA					\$120,390.00	\$120,390.00			
	Total					\$872,827.47	\$872,827.47			
	Acumulado Ejercido s/IVA	\$752,437.47								
	( - ) Excedente s/IVA	\$0.00				Monto Contratado		\$752,437.47		
	( + ) Faltante s/IVA	\$0.00				Total Convenios		\$0.00		
	Suma	\$752,437.47					Suma	\$752,437.47		
								IVA	\$120,390.00	
								Total Contratado + Convenios c/IVA	\$872,827.47	

El presente Finiquito, se elabora de común acuerdo, con fundamento en el artículo 74 de la Ley de Obra Pública y Servicios Relacionados con la Misma para el Estado de Sinaloa, 127 y 128 de su Reglamento y el Contrato de referencia quedando establecidos los saldos a favor y en contra de ambas partes contratantes, de acuerdo al resultado plasmado con anterioridad y a la información señalada en el Estado de Cuenta. La empresa acepta en su integridad el contenido del presente Finiquito y manifiesta que no se le adeuda cantidad alguna por concepto distinto a los planteados en el presente documento, otorgando a la SDUOP y a quien legalmente lo represente el finiquito mas amplio que en derecho procede sin reservarse acción o derecho alguno para ejercitar en contra de cualquier naturaleza, obligándose a cumplir con las obligaciones derivadas del presente instrumento.

Wenselao Plata Rocha Contratista	Arq. José Manuel Acosta Bernal Director de Estudios y Proyectos	Lic. Nancy Karina Guardado García Coordinadora Administrativa	Ing. Manuel Valenzuela Rojas. Jefe del Departamento de Vialidades
-------------------------------------	--	--	--