

**CUADRO DE COSTOS**

CANTIDAD	UNIDAD	CANTIDAD	UNIDAD	CANTIDAD	UNIDAD
100	M <sup>3</sup>	100	M <sup>3</sup>	100	M <sup>3</sup>
...	...	...	...	...	...
1000	M <sup>3</sup>	1000	M <sup>3</sup>	1000	M <sup>3</sup>
...	...	...	...	...	...

**Gobierno del Estado de Sinaloa**  
Secretaría de Obras Públicas

**Ing. Piedad Patricia Quintanilla**  
Ingeniera Civil



**SENER DE CONSTRUCCIONES**

**Simbología**

- MAQUINARIA
- ESTRUCTURAS
- PROYECTO
- PROYECTO DE ALICATA
- PROYECTO DE BARRERA
- PROYECTO DE PUENTE

**Modificaciones**

Fecha	Modificación

**Observaciones**

Ora GALEBERO GALTIVA


PLANTA Y PERFIL  
DISEÑO NÚM. 44

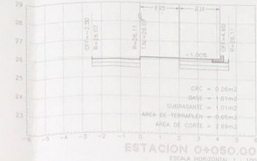
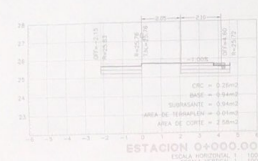
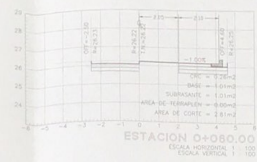
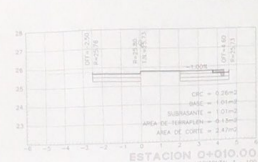
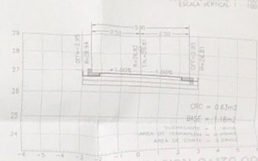
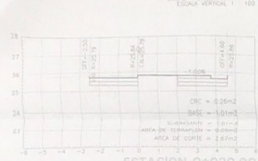

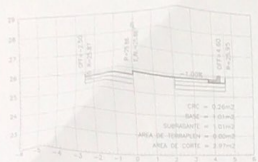

DEPTO. VIALIDADES

TÍTULO: ASESORIA TECNICA

FECHA: 2012

HORA: 12:30





Gobierno del Estado de Sinaloa  
Secretaría de Obras Públicas



XII Sr. José Manuel Arriola  
Director de Estudios y Proyectos

Tal. Fco. Alberto Soto Orosco  
Jefe de Departamento de Visitación

Localización



Simbología

- ESCALERA EXISTENTE
- PARAMENTO
- EJE DE PROYECTO
- PROYECTO DE CORRAL
- PROYECTO DE ANILLO
- PROYECTO DE CALZADA
- PROYECTO DE BANQUETA
- PROYECTO DE CAMBIAMIENTO

Modificaciones

Fecha	Realizó	Concedió

Observaciones

CALLE PUERTO DEL TATA

Municipio: CULIACÁN


SECCIONES

0+000.00 - 0+190.00

DEPTO. VALDADIVAS

Fecha: ABRIL 2002

Indicada: Plant: 2/5



Trig. Top. Agustín Saldaña  
Jefe de la Oficina de Topografía

Localización



Simbología

- CONCRETO EXISTENTE
- BAHONETA EXISTENTE
- PARAMENTOS
- DE DE PROYECTO
- PROYECTO DE ALZADA
- PROYECTO DE BANDA
- PROYECTO DE AJUSTE

Modificaciones

Fecha	Nombre	Concepto

Observaciones

Obra: CALLE PUERTO DE ALTATA

Contenido: SECCIONES  
0+200.00 - 0+388.48

Dibujó: DEPTO. VALIDADES

Fecha: ABRIL 2022

Escala: HOJIDA

Plan: 3/3

