

Arq. José Manuel Acosta Bernal  
Director de Estudios y Proyectos

Ing. Fco. Roberto Soto Caura  
Jefe de Proyectos de Vialidad

**Localización**




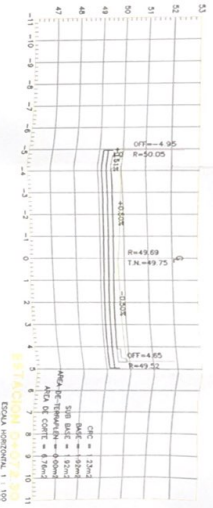

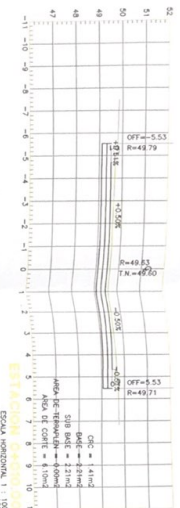

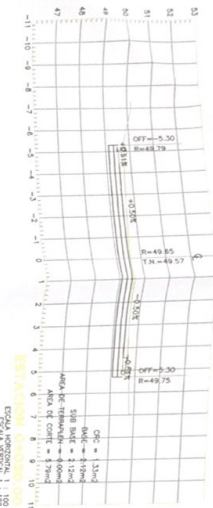
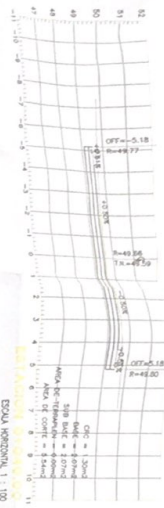


**Simbología**

Modificaciones	
Tramo	Observaciones

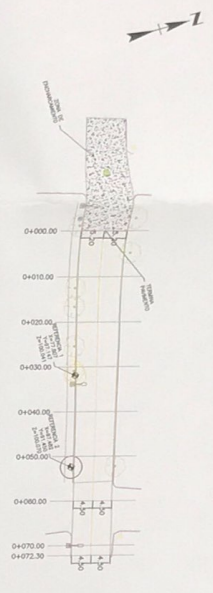

**Observaciones**

OBRA: CALLE ALVARO OBREGON  
Locales: SMO BENITO JUAREZ (BARAJOTE)  
MUNICIPIO: GUAYMA  
CONTENIDO: SECCIONES DE CONSTRUCCION  
Tramo: (0+000.00 - 0+072.30)  
REGION: DEPTO. VALBUENAS  
ESCALA: METRICA  
FECHA: JUNIO 2022  
PÁGINA: 1 DE 1



### CUADRO DE CONSTRUCCION DE EJE

ESTACION	USO	RUMBO	DISTANCIA	V	COORDENADAS
PRV+4000.00	DV	3° 45' 00" E	21.200	PRV+4000.00	41.800
PRV+4100.00				PRV+4100.00	41.800
			LONGITUD = 72.200m		
				11.800m	91.200m



ELEVACION	ESPESOR	VOLUMEN
54		
53		
52		
51		
50		
49		
48		
47		
0+000.00	0.00	0.00
0+010.00	0.03	65.23
0+020.00	0.07	60.89
0+030.00	0.08	59.34
0+040.00	0.08	56.62
0+050.00	0.05	57.18
0+060.00	0.01	56.83
0+070.00	0.05	60.02
0+072.30	0.06	15.30

ESCALA VERTICAL: 1 : 500  
ESCALA HORIZONTAL: 1 : 500



Arq. José Manuel Acosta Bernal  
Ing. Fco. Roberto Soto Ojuna  
Secretaría de Obras Públicas



#### Simbología

Modificaciones	Nombre	Fecha

OBRA: CALLE ALVARO OBREGÓN  
LOCALIDAD: SAN BENITO JARDÍN (BAYAMÓN)  
MUNICIPIO: DUAQUE  
CONTENIDO:  
PLANTA Y PERFIL DE CONSTRUCCION  
Título: (0+000.00 - 0+072.30)  
DIBUJO: GERTRUDIS VALDERRAMA  
ESCALA: INDICADA  
FECHA: JULIO 2022  
PÁGINA: 1 DE 1