

### CUADRO DE CONSTRUCCION DE EJE DE TRAZO

LADO	PV	RUMBO	DISTANCIA	V	COORDENADAS
EST	PST			X	Y
EST=0+000.00	PST=0+130.01	S 87°09'41.63" E	130.00	236.0073952	2,748,924.6349
				236.1378519	2,748,918.1985

LONGITUD = 130.00 m

ESTACION	ELEVACION		ESPESOR		VOLUMEN	
	TERMINO	SUBYACENTE	CONCRETO	BASE	CONCRETO	TERMINO
0+000.00	38.05	38.05	0.00	0.00	0.00	37
0+010.00	38.29	38.29	0.00	32.52	0.00	38
0+020.00	38.35	38.35	0.01	49.22	0.00	39
0+030.00	38.35	38.42	0.07	46.03	0.00	40
0+040.00	38.43	38.48	0.04	43.46	0.00	41
0+050.00	38.53	38.54	0.01	46.78	0.00	42
0+060.00	38.60	38.60	0.00	48.69	0.00	43
0+070.00	38.47	38.57	0.09	44.03	0.00	44
0+080.00	38.46	38.53	0.08	42.15	0.00	45
0+090.00	38.45	38.50	0.05	46.72	0.00	
0+100.00	38.45	38.47	0.02	50.74	0.00	
0+110.00	38.44	38.44	0.00	53.04	0.00	
0+120.00	38.35	38.31	0.04	51.94	0.00	
0+130.00	38.18	38.18	0.00	56.57	0.00	

**PERFIL**  
ESCALA VERTICAL: 1:100  
ESCALA HORIZONTAL: 1:100

**Gobierno del Estado de Sinaloa**  
Secretaría de Obras Públicas

**Ing. Oscar Manuel Acosta Bermejo**  
Ingeniero de Obras y Proyectos

**Ing. Manuel Ymazura Rojas**  
Jefe de Oficina de Proyectos de Vialidad

**Localización**

**Estado de Sinaloa**

**SIMBOLOGIA**

- Poste de luz con alumbrado
- Poste de luz señaliz
- Medidor de agua
- Mula
- Pozo de visita
- Arbol
- Bote de basura
- Mochaca
- Junco de apoyo
- Manzanera
- Banqueta
- Cochera
- Palma

**Objeto: CALLE IGNACIO RAMIREZ**  
(Entre Prol. Alvaro Obregón y Av. Fco. Márquez)

**Localidad:** CO. CIENEGUITAS, Municipio: CULIACAN

**Contenido:**  
PLANTA Y PERFIL DE CONSTRUCCION  
TRAMO: 0+000 - 0+130

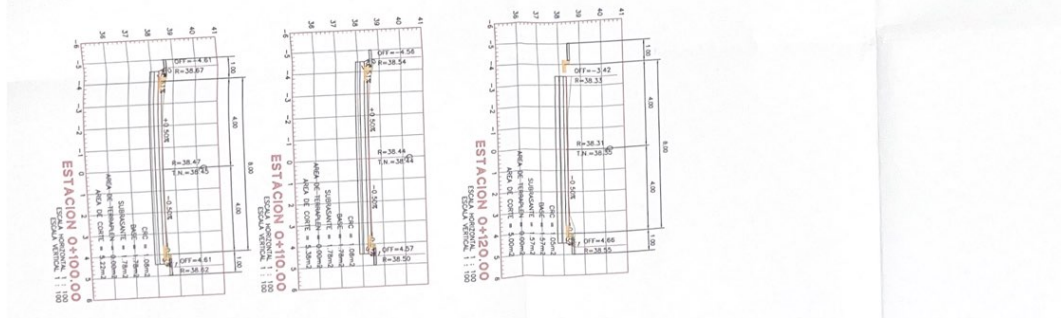
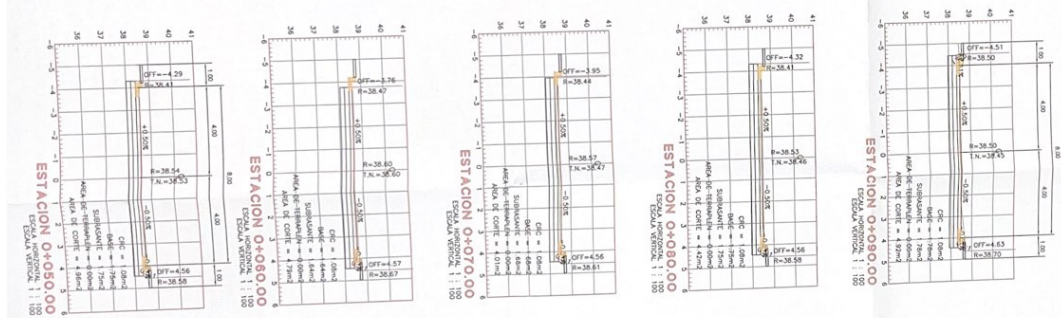
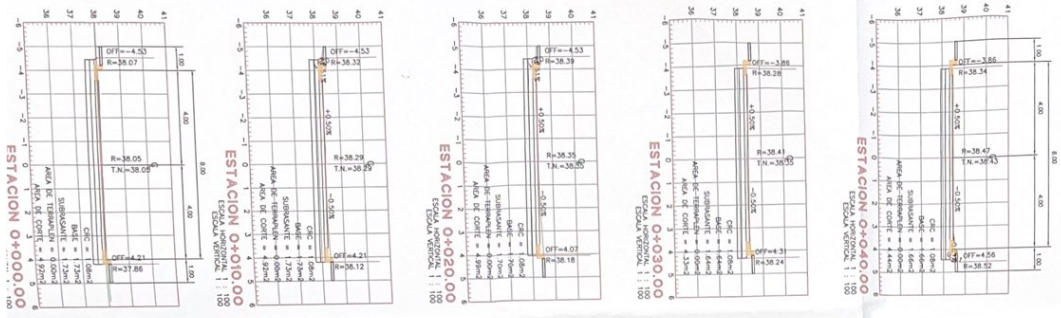
**Dibujo:** DENTRO DE PROYECTOS DE VIALIDAD

**Estado:** REVISADA

**Fecha:** MARZO 2023

**Firma:** 1





**Gobierno del Estado de Sinaloa**  
Secretaría de Obras Públicas

Ing. Oscar Manuel Salcedo Barral  
Director de Ingeniería y Proyectos

Ing. Antonio Valdivia Salgado  
Subdirector de Ingeniería y Proyectos

2016 de octubre del proyecto de diseño

**Localización**

**Estado de Sinaloa**

**CULIACAN**

**Simbología**

- Puntos de luz con amarrapelo
- Poste de luz servicio
- Registro de drenaje
- Molador de agua
- Ponto de vista
- Poste TELMEX
- Ancl
- Bote de basura
- Puntos de apoyo
- Manzana
- Barranca
- Estera
- Palma

**SECCIONES DE CONSTRUCCION**  
0+000 - 0+130

Obra: OBRAS DE RECONSTRUCCION DE MANEJO

Ubicación: OBRAS DE RECONSTRUCCION Y AL PAV. URBANO DEL CARRIL ALTERNATIVO MUNICIPAL EN LA CALLE

Fecha: 2013