



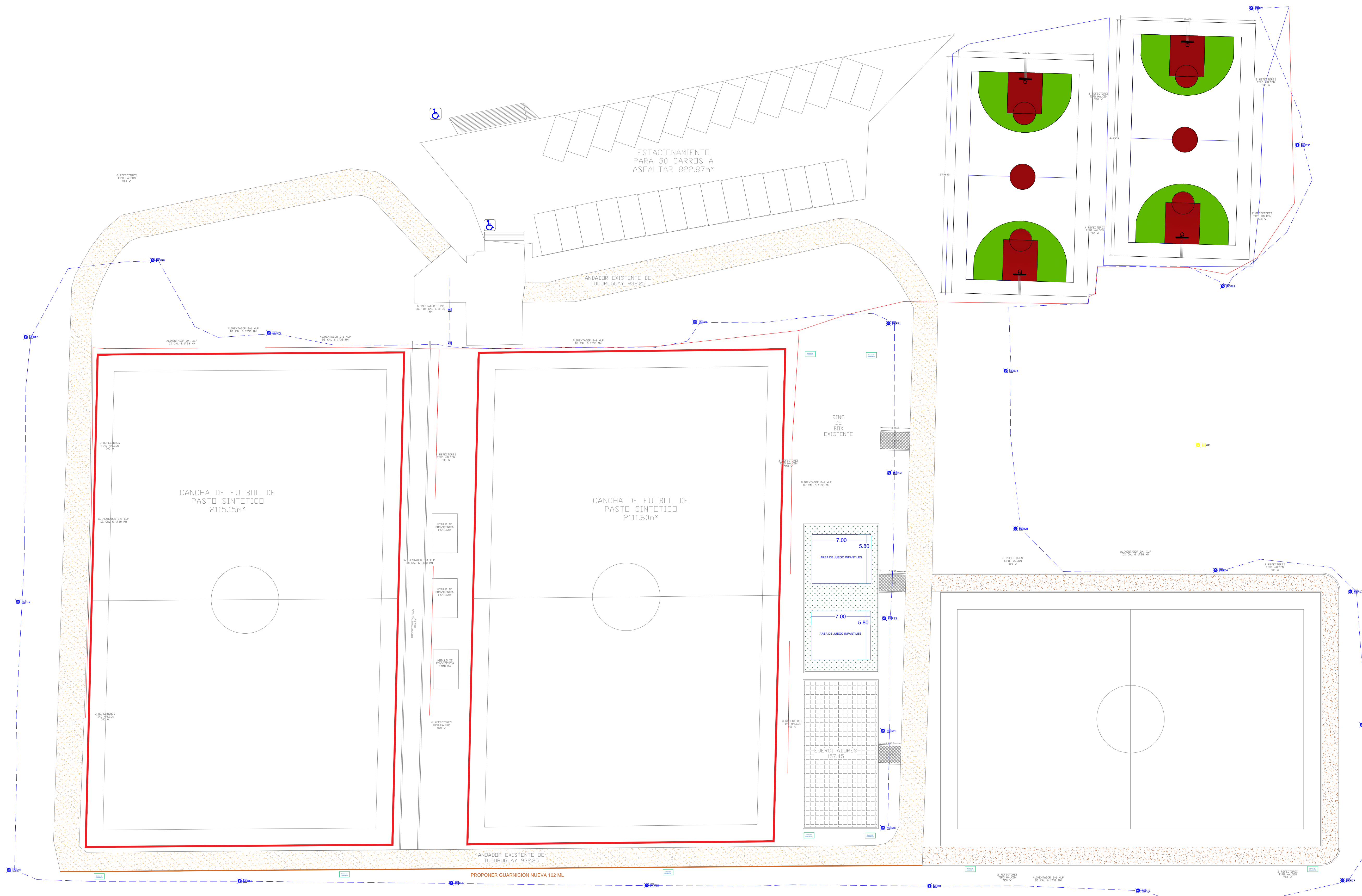
Localización



Estado de Sinaloa

Simbología

COORDENADAS GEOGRAFICAS:
LATITUD: 24°47'32.42"N
LONGITUD: 107°21'44.49"O



Obra: REHABILITACION DE UNIDAD DEPORTIVA JIMMY RUIZ,
UBICADA EN CALLE JOSE VASCONCELOS ENTRE LORENZO
VELARDE Y JOSE VALADEZ, COL. GUADALUPE VICTORIA,
CULIACAN SINALOA

Localidad: Culiacán Municipio de: Culiacán

Contenido:

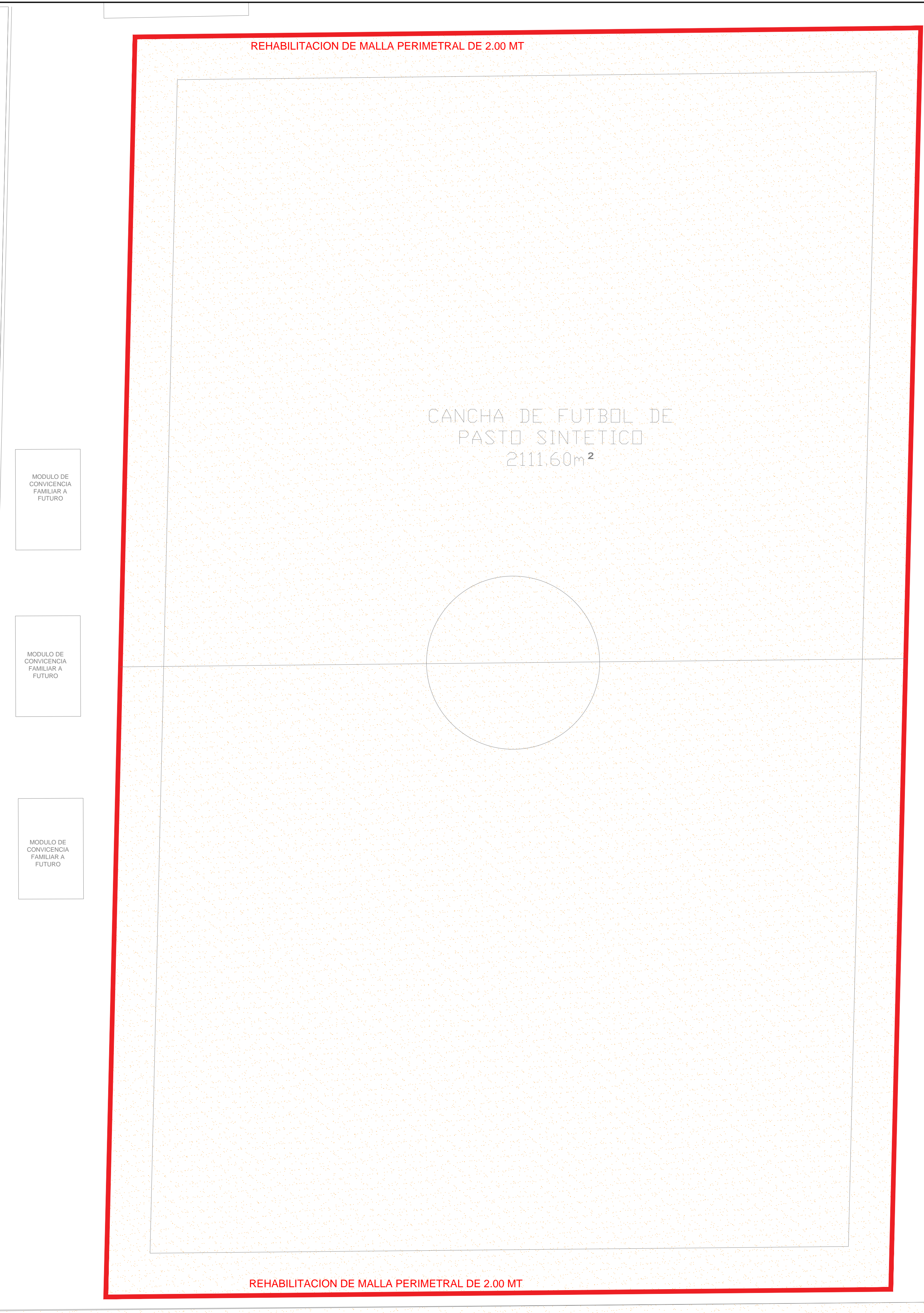

PLANTA DE ALUMBRADO

Dibujo:

Escala: S/ES.

Fecha: MAYO 2023

Plano:



Gobierno del Estado de Sinaloa
Secretaría de Obras Públicas

Arq. José Manuel Acosta Bernal Director de Estudios y Proyectos Arq. Ruby Valadez Lizárraga Jefe de Departamento de Proyectos de Edificación

Localización

Estado de Sinaloa

Simbología

COORDENADAS GEOGRAFICAS:
LATITUD: 24°47'32.42"N
LONGITUD: 107°21'44.49"O

Obra: REHABILITACION DE UNIDAD DEPORTIVA JIMMY RUIZ, UBICADA EN CALLE JOSE VASCONCELOS ENTRE LORENZO VELARDE Y JOSE VALADEZ, COL. GUADALUPE VICTORIA, CULIACÁN SINALOA
Localidad: Culiacán Municipio de: Culiacán

Contenido:

Dibujo:

Escala: S/ESC.

Fecha: MAYO 2023 Plano:

ANDADOR EXISTENTE DE TUCURUGUAY



Localización



Estado de Sinaloa

Simbología

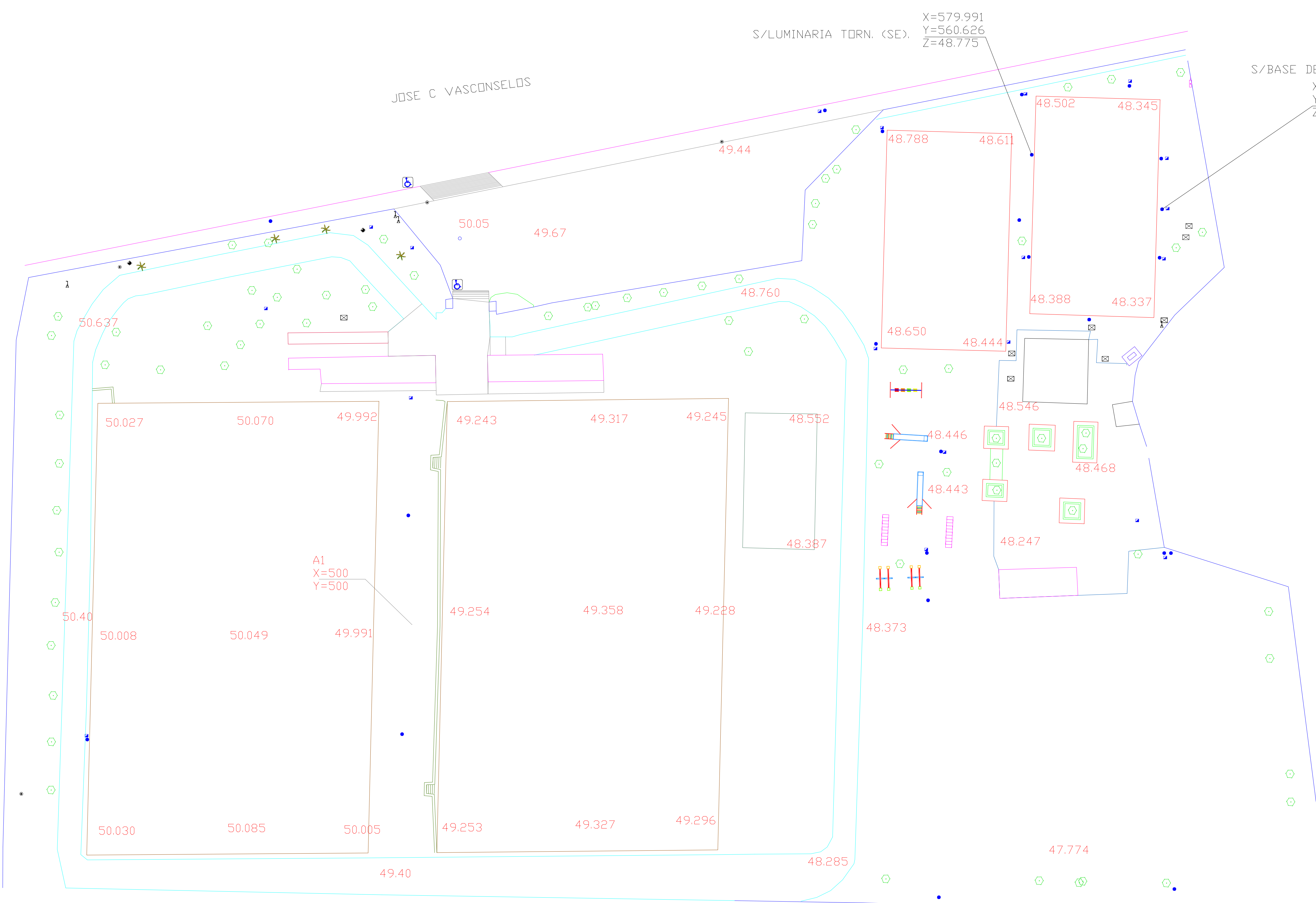
COORDENADAS GEOGRAFICAS:
LATITUD: 24°47'32.42"N
LONGITUD: 107°21'44.49"O

AVENIDA JOSE C. VALADEZ

JOSE C VASCONCELOS

S/LUMINARIA TORN. (SE).
X=579.991
Y=560.626
Z=48.775

S/BASE DE LUM. TOR
X=596.805
Y=553.597
Z=48.510



Obra: REHABILITACION DE UNIDAD DEPORTIVA JIMMY RUIZ,
UBICADA EN CALLE JOSE VASCONCELOS ENTRE LORENZO
VELARDE Y JOSE VALADEZ, COL. GUADALUPE VICTORIA,
CULIACÁN SINALOA

Localidad: Culiacán Municipio de Culiacán

Contenido:

PLANTA DE NIVELES

Dibujo:	
Escala:	S/ESC.
Fecha:	MAYO 2023
Plano:	



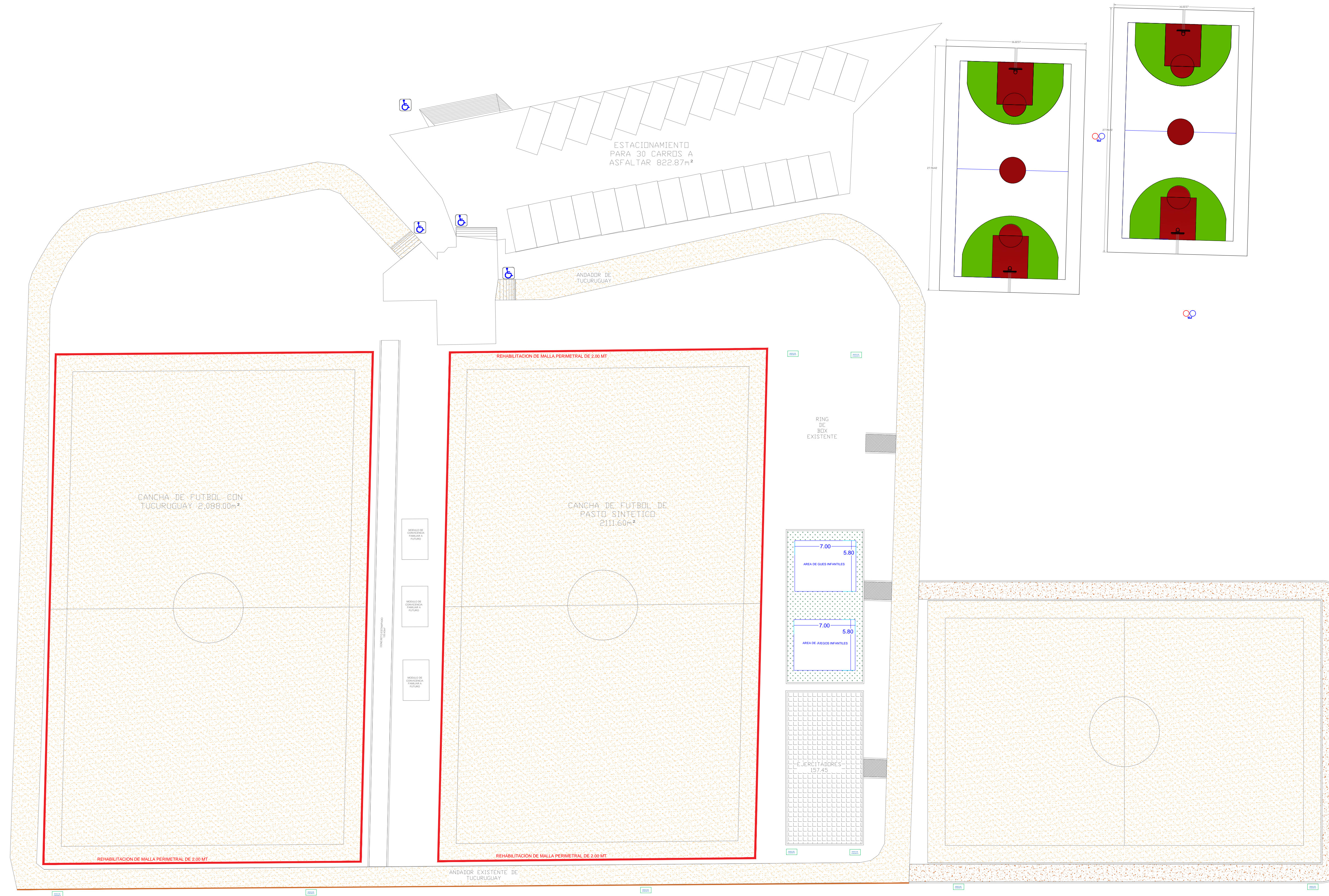
Localización



Estado de Sinaloa

Simbología

COORDENADAS GEOGRAFICAS:
LATITUD: 24°47'32.42"N
LONGITUD: 107°21'44.49"O




Obra: REHABILITACION DE UNIDAD DEPORTIVA JIMMY RUIZ, UBICADA EN CALLE JOSE VASCONCELOS ENTRE LORENZO VELARDE Y JOSE VALDEZ, COL. GUADALUPE VICTORIA, CULIACAN SINALOA
Localidad: Culiacán Municipio de: Culiacán

Contenido:
PLANTA DE CONJUNTO
Dibujo:
Escala: S/ESC.
Fecha: MAYO 2023 Plano:

SIMBOLOGIA

- ARBDL
- PALMERA
- PCFE
- LUMINARIA
- PTM
- P. DE V.
- CABLE VISION
- REG. DRENAJE
- REG. ELECTRICO
- REG. JAPAC
- HIDRANTE DE 1/2
- SERALAMIENTO
- REJILLA PLUVIAL
- PASAMAND
- MUFA
- CASETA TEL.-MEX.
- COLUMPIDS
- RESBALADILLA
- TRANCA PALANCA
- BANCA METAL
- BANCA CONCRETO



Gobierno del Estado de Sinaloa
Secretaría de Obras Públicas

Arq. José Manuel Acosta Bernal
Director de Estudios y Proyectos

Arq. Ruby Valdez Lizárraga
Jefe de Departamento de Proyectos de Edificación

Localización

Estado de Sinaloa

Simbología

COORDENADAS GEOGRAFICAS:
LATITUD: 24°47'32.42"N
LONGITUD: 107°21'44.49"O

Obra: REHABILITACION DE UNIDAD DEPORTIVA JIMMY RUIZ,
UBICADA EN CALLE JOSE VASCONCELOS ENTRE LORENZO
VELARDE Y JOSE VALADEZ, COL. GUADALUPE VICTORIA,
CULIACAN SINALOA

Localidad: Culiacán Municipio de: Culiacán

Contenido:

PLANO TOPOGRAFICO

Dibujo:

Escala: S/ESC.

Fecha: MAYO 2023

Plano:

S/LUMINARIA TORN. (SE).
X=579.991
Y=560.626
Z=48.775

S/BASE DE LUM. TOR
X=596.805
Y=553.597
Z=48.510



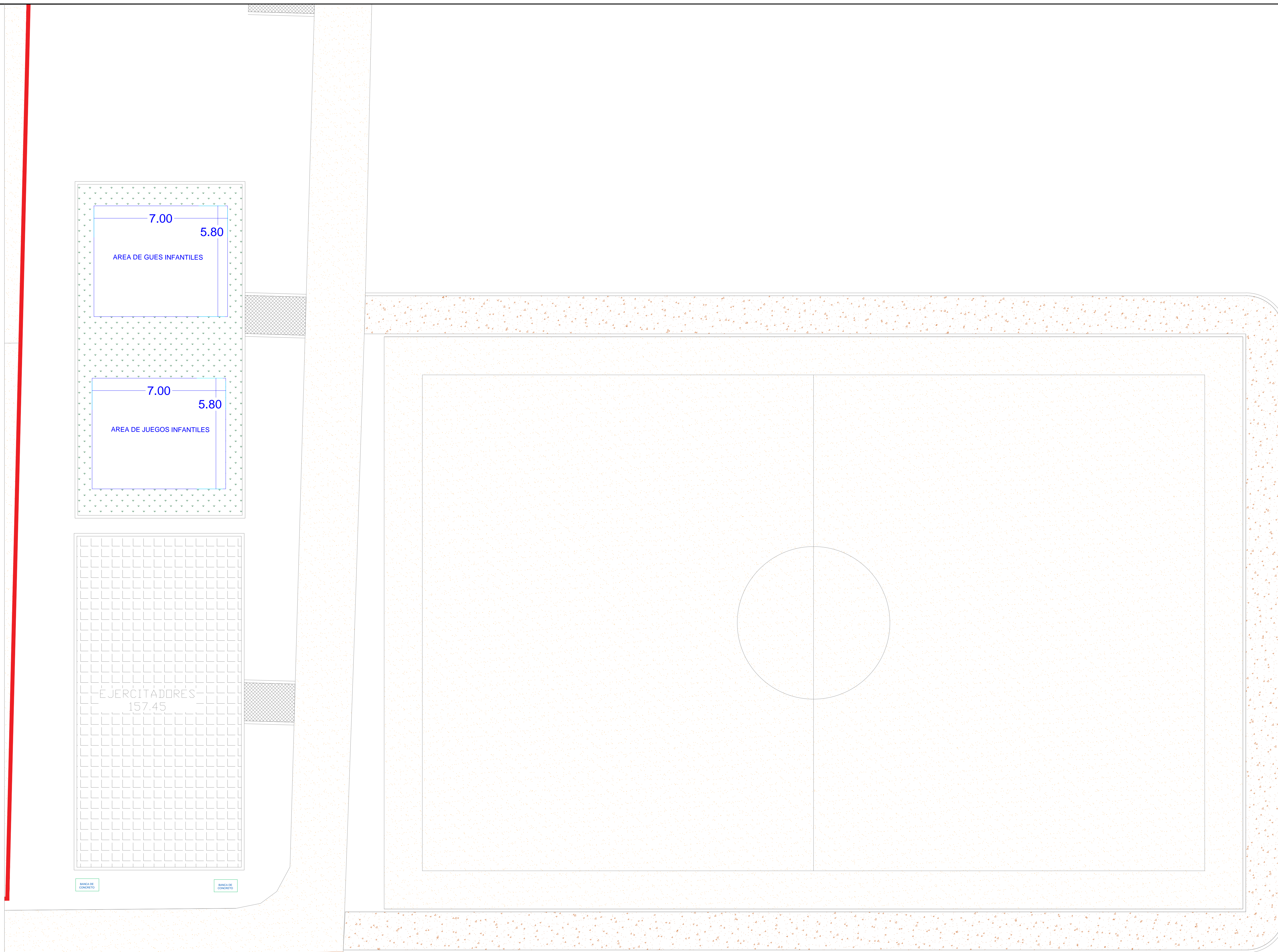
Localización



Estado de Sinaloa

Simbología

COORDENADAS GEOGRAFICAS:
LATITUD: 24°47'32.42"N
LONGITUD: 107°21'44.49"O



Obra: REHABILITACION DE UNIDAD DEPORTIVA JIMMY RUIZ,
UBICADA EN CALLE JOSE VASCONCELOS ENTRE LORENZO
VELARDE Y JOSE VALADEZ, COL. GUADALUPE VICTORIA,
CULIACÁN SINALOA. Municipio de: Culiacán

Localidad: Culiacán

Contenido:

Dibujo:

Escala: S/ESC.

Fecha: MAYO 2023

Plano:

REHABILITACION CAMPO DE FUTBOL, EJERCITADORES Y AREA DE JUEGOS.-