

0303-P-0032



CUADRO DE CONSTRUCCION DE EJE						
LADO		RUMBO	DISTANCIA	V	COORDENADAS	
EST	PV				X	Y
PRT=0+000.00	PRT=0+070.54	S 327° 20' 41" E	70.548	PST=0+000.00	382,709.3233	2,571,427.4208
				PST=0+070.54	382,748.1120	2,571,368.4938

LONGITUD = 70.548m

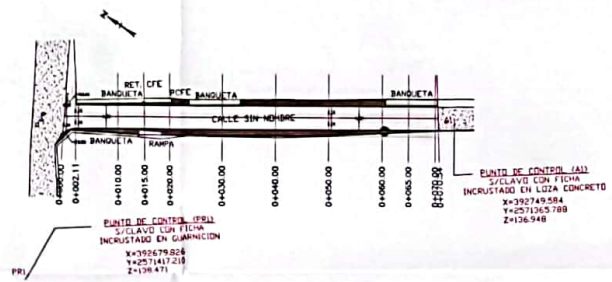
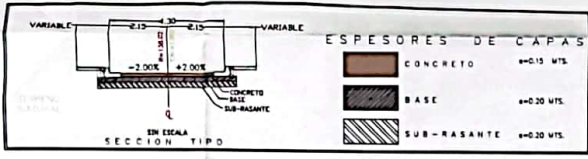
Arq. José Manuel Acosta Bernal
Director de Estudios y Proyectos

Ing. Fco. Roberto Soto Osuna
Jefe de proyectos de Vialidad

Localización



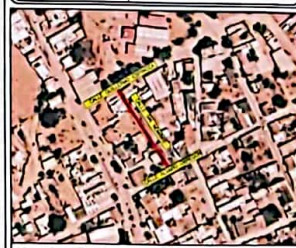
Simbología



ELEVACION	ESPESOR	VOLUMEN	TERRAPLEN		CORTE		RASANTE	TERRENO
			ESPESOR	VOLUMEN	ESPESOR	VOLUMEN		
0+000.00			0.00	0.00	0.00	0.00	137.06	
0+002.11			0.00	0.00	0.00	0.00	137.02	
0+010.00			0.00	0.00	0.00	0.00	136.07	
0+015.00			0.00	0.00	0.00	0.00	136.05	
0+020.00			0.00	0.00	0.00	0.00	136.08	
0+030.00			0.00	0.00	0.00	0.00	136.14	
0+040.00			0.00	0.00	0.00	0.00	137.09	
0+050.00			0.00	0.00	0.00	0.00	137.47	
0+060.00			0.00	0.00	0.00	0.00	137.30	
0+065.00			0.00	0.00	0.00	0.00	137.16	
0+070.54			0.00	0.00	0.00	0.00	137.06	

PERFIL
ESCALA HORIZONTAL 1 : 500
ESCALA VERTICAL 1 : 100

Modificaciones		
Fecha	Nombre	Concepto



OBRA: CALLEJON SIN NOMBRE

MUNICIPIO: CONCORDIA LOCALIDAD: MESILLAS

CONTENIDO: PLANTA Y PERFIL DE CONSTRUCCION
Tramo (0+000.00 - 0+070.54)

DIBUJO: DEPTO VIALIDADES

ESCALA: INDICADA

FECHA: ENERO 2022 PLANO: 1 DE 1