

MAZATLÁN  
DONDE SE ROMPEN LAS OLAS

PRESIDENTE MUNICIPAL  
QFB. LUIS GUILLERMO BENITEZ TORRES

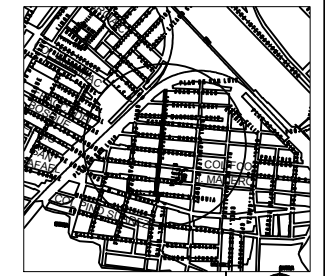
DIRECTOR DE OBRAS PUBLICAS  
M.I. JUAN DE DIOS GARAY VELAZQUEZ

SUBDIRECTOR DE OBRAS PUBLICAS  
ARQ. CARLOS JESUS TAPIA CAMACHO

JEFE DEL DEPTO. DE PROYECTO Y TOPOGRAFIA  
ING. JUAN CARLOS GALARZA BARRON

INTEGRANTES DEL DEPARTAMENTO DE PROYECTOS:  
ING. CARLOS MANUEL TAPIA BARRON  
ARQ. JESUS IVAN MORENO JIMENEZ  
ARQ. ANA GABRIELA OSUNA RENDON

PROYECTO:  
CALLE ABRAHAM GONZALEZ  
ENTRE AV. JOSE MARIA PINO SUAREZ Y CALLE JUAN TORRES  
COL. FRANCISCO I. MADERO



LOCALIZACION  
NORTE

ESCALA:  
S/E


LAMINA No.

3

FECHA:  
MARZO DEL 2021

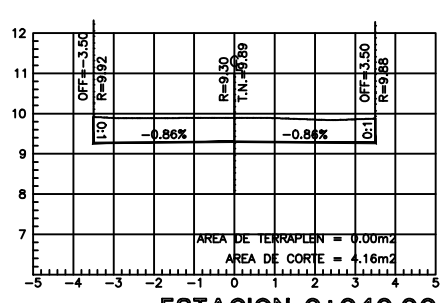
DISENO - DIBUJO:  
ING. CARLOS MANUEL TAPIA BARRON  
ARQ. JESUS IVAN MORENO JIMENEZ

CLAVE  
DOP-21-218

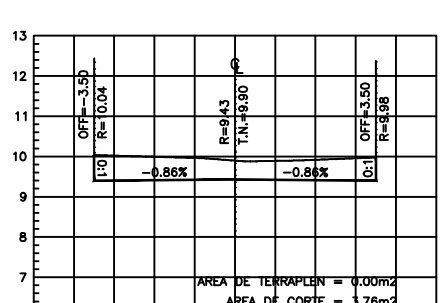


MUNICIPIO DE MAZATLÁN  
CALLE ANGEL FLORES S/N COLONIA CENTRO MAZATLÁN . SIN.

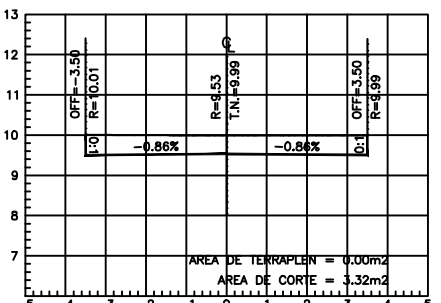
OBRAS PUBLICAS



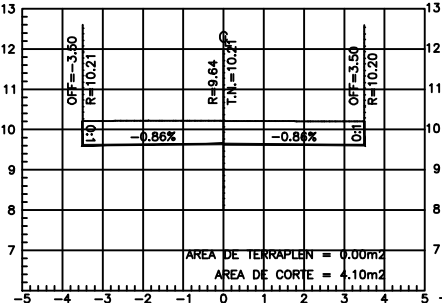
ESTACION 0+040.00



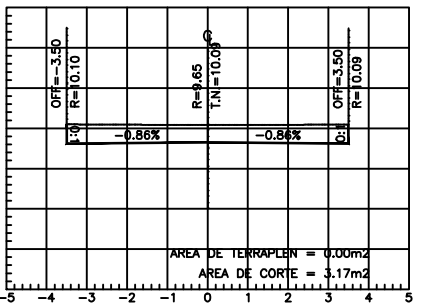
ESTACION 0+090.60



ESTACION 0+140.00



ESTACION 0+193.16



ESTACION 0+243.02



ESTACION 0+036.27



ESTACION 0+087.10



ESTACION 0+139.45



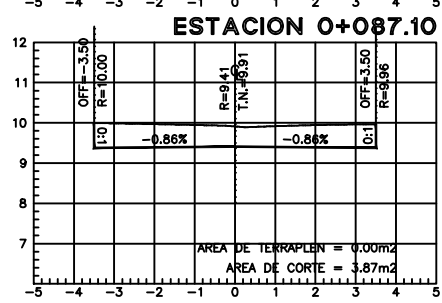
ESTACION 0+189.66



ESTACION 0+240.00



ESTACION 0+024.59



ESTACION 0+083.60



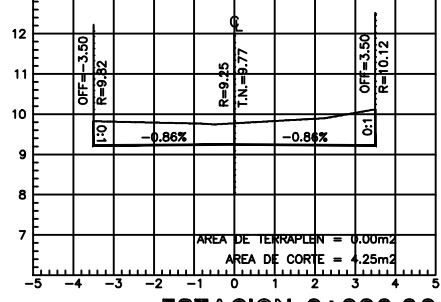
ESTACION 0+135.87



ESTACION 0+180.00



ESTACION 0+220.00



ESTACION 0+020.00



ESTACION 0+080.00



ESTACION 0+120.00



ESTACION 0+160.00

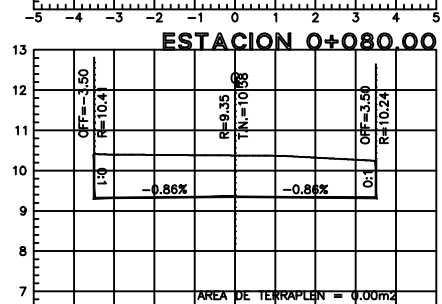


ESTACION 0+200.00



ESTACION 0+000.00

ESCALA HORIZONTAL 1 : 100  
ESCALA VERTICAL 1 : 100



ESTACION 0+060.00

ESCALA HORIZONTAL 1 : 100  
ESCALA VERTICAL 1 : 100



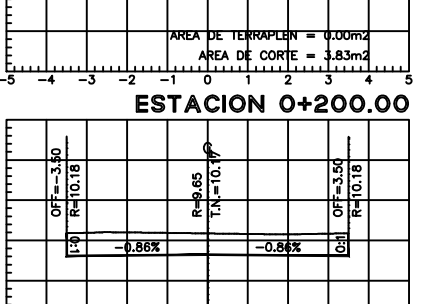
ESTACION 0+100.00

ESCALA HORIZONTAL 1 : 100  
ESCALA VERTICAL 1 : 100



ESTACION 0+142.87

ESCALA HORIZONTAL 1 : 100  
ESCALA VERTICAL 1 : 100



ESTACION 0+196.66

ESCALA HORIZONTAL 1 : 100  
ESCALA VERTICAL 1 : 100