


CUADRO DE CONSTRUCCION DE EJE

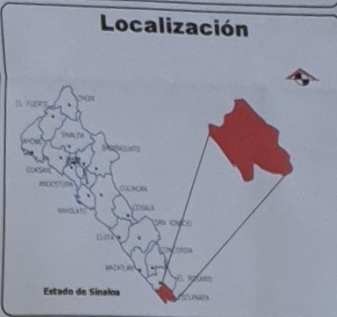
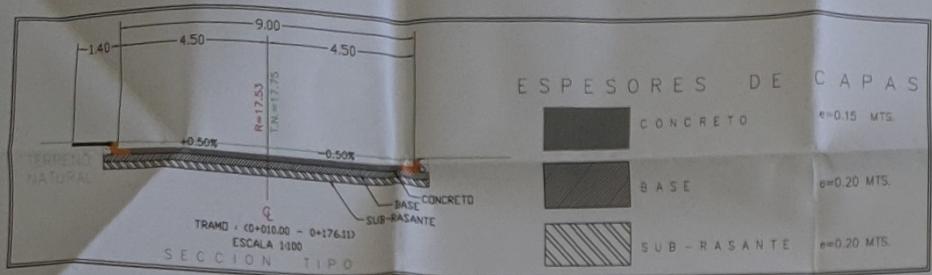
LADO		RUMBO	DISTANCIA	V	COORDENADAS	
EST	PV				X	Y
PST=0+000.00	PST=0+190.00	S 06°05'50.50" W	190.000	PST=0+000.00	418,213.3111	2,524,586.5137
				PST=0+190.00	419,193.1296	2,524,397.5886

LONGITUD = 190.000m

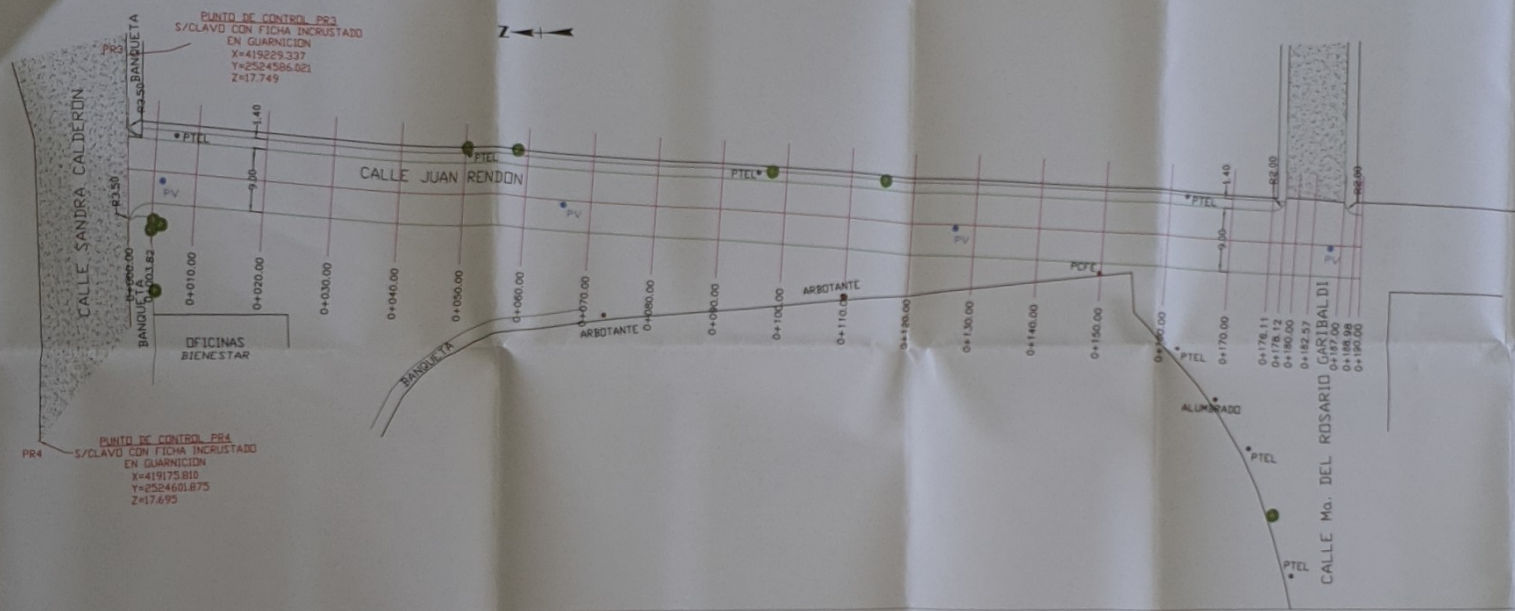


Arq. José Manuel Acosta Bernal
Director de Estudios y Proyectos

Ing. Fco. Roberto Soto Osuna
Jefe de proyectos de Vialidad



Simbologia



Modificaciones

Fecha	Nombre	Concepto



OBRA: CALLE JUAN RENDON

MUNICIPIO: ESCUINAPA

CONTENIDO:
PLANTA Y PERFIL DE CONSTRUCCION
Tramo (0+000.00 - 0+190.00)

DIBUJO: DEPTO VIALIDADES

ESCALA: INDICADA

FECHA: MAYO 2022

PLANO: 1 DE 1

ELEVACION	VOLUMEN		ESPESOR	
	TERRAPLEN	CORTE	TERRAPLEN	CORTE
0+000.00	17.54	17.54	0.00	0.00
0+003.82	17.63	17.55	0.08	24.82
0+010.00	17.75	17.57	0.18	41.25
0+020.00	17.75	17.61	0.15	69.98
0+030.00	17.78	17.64	0.14	68.51
0+040.00	17.83	17.68	0.16	68.81
0+050.00	17.89	17.60	0.21	72.65
0+060.00	17.75	17.53	0.22	75.67
0+070.00	17.55	17.48	0.17	72.94
0+080.00	17.54	17.44	0.10	66.89
0+090.00	17.43	17.41	0.03	60.36
0+100.00	17.37	17.37	0.00	55.76
0+110.00	17.33	17.34	0.00	54.30
0+120.00	17.28	17.30	0.02	54.38
0+130.00	17.24	17.26	0.02	54.42
0+140.00	17.22	17.23	0.01	53.94
0+150.00	17.19	17.19	0.00	53.37
0+160.00	17.17	17.16	0.01	53.50
0+170.00	17.14	17.12	0.02	55.39
0+176.11	17.08	17.10	0.02	33.88
0+176.11	17.06	17.09	0.03	11.45
0+180.00	17.05	17.09	0.03	11.21
0+182.57	17.06	17.08	0.01	15.51
0+187.00	17.12	17.06	0.06	27.36
0+188.88	17.13	17.03	0.08	47.60

