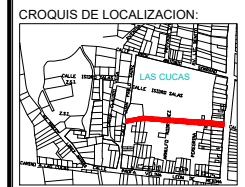




H. AYUNTAMIENTO DE CULIACAN

PROYECTO: PAVIMENTACION DE CONCRETO HIDRAULICO DE CALLE MIGUEL ONTIVEROS, TRAMO ENTRE CALLES ARNULFO PEREGRINA Y JUAN PABLO SAINZ, COLONIA LAS CUCAS, CULIACAN, SINALOA.



CONTENIDO: TOPOGRAFICO (PERFILES)-

OBSERVACIONES:



ARQ. JUAN DE DIOS GAMEZ MENDIVIL PRESIDENTE MUNICIPAL

ING. ROBERTO ALFONSO ZAZUETA TAPIA SRIO. MPAL. DE OBRAS Y SERVICIOS PUBLICOS

ARQ. ARLETTE DIAZ LEON DIRECTOR DE OBRAS PUBLICAS

ELABORO: UNIDAD DE EVALUACION TECNICA

REVISO: UNIDAD DE EVALUACION TECNICA

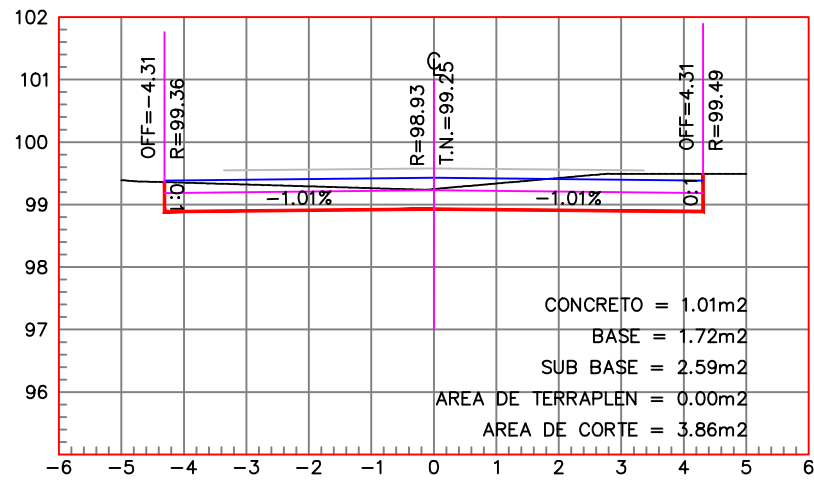
CLAVE PRESUPUESTO: PAV12MIGUELONTIVEROS

COORDENADAS GEOGRAFICAS: 24°50'50.71" N 107°23'44.42" O

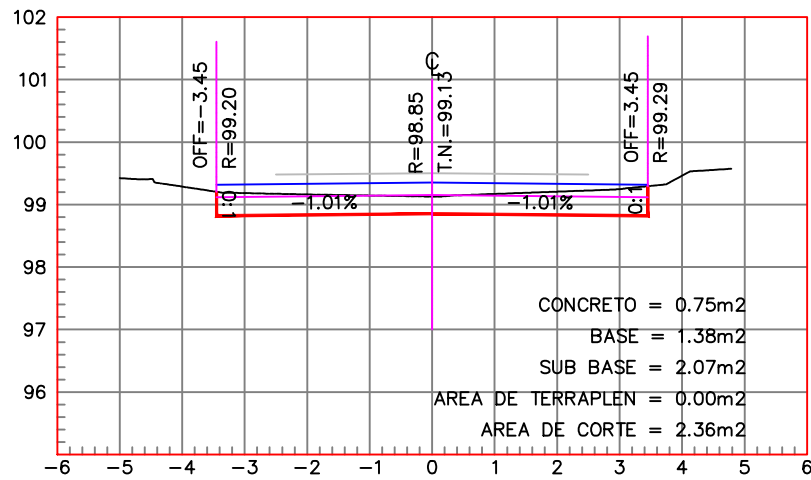
ESCALA: S/ESC. FECHA: 2022

ARCHIVO:

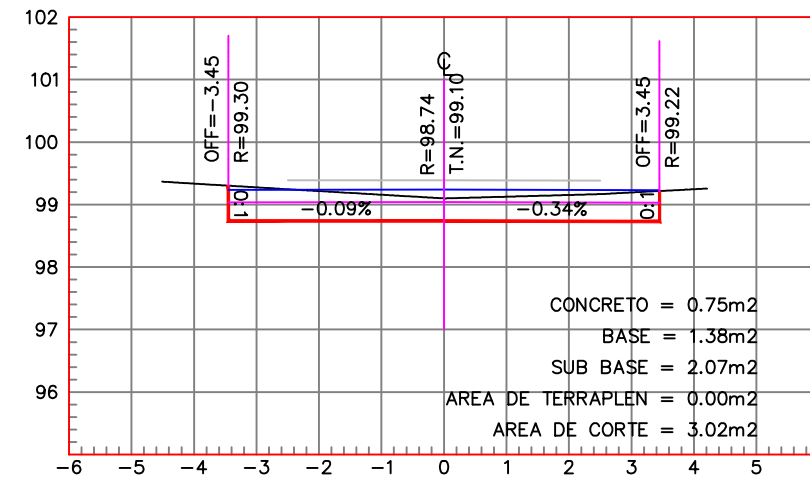
NUMERO DE PLANO: 4 DE 10



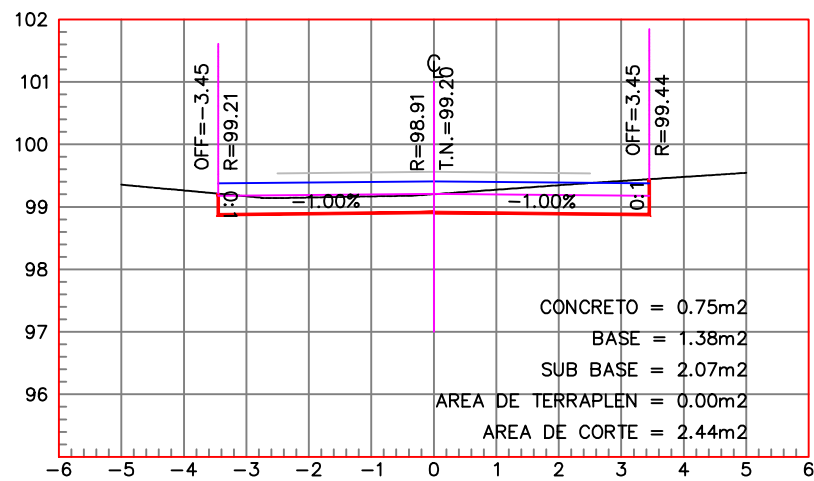
ESTACION 0+060.00 ESCALA HORIZONTAL 1 : 100 ESCALA VERTICAL 1 : 100



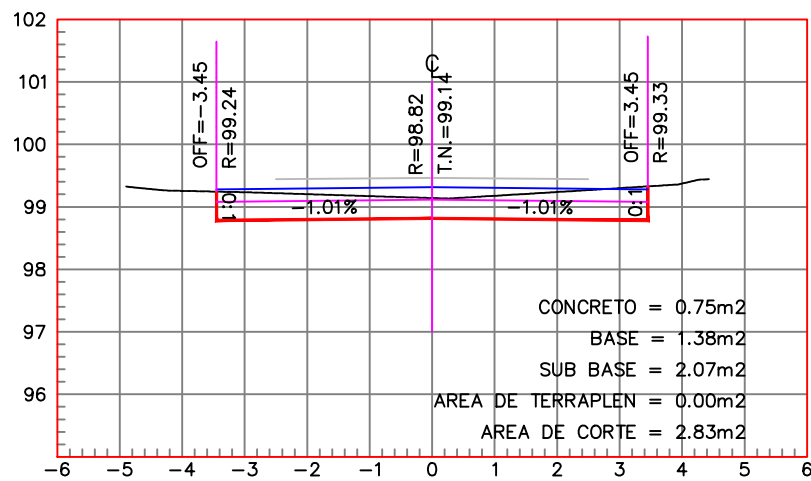
ESTACION 0+100.00 ESCALA HORIZONTAL 1 : 100 ESCALA VERTICAL 1 : 100



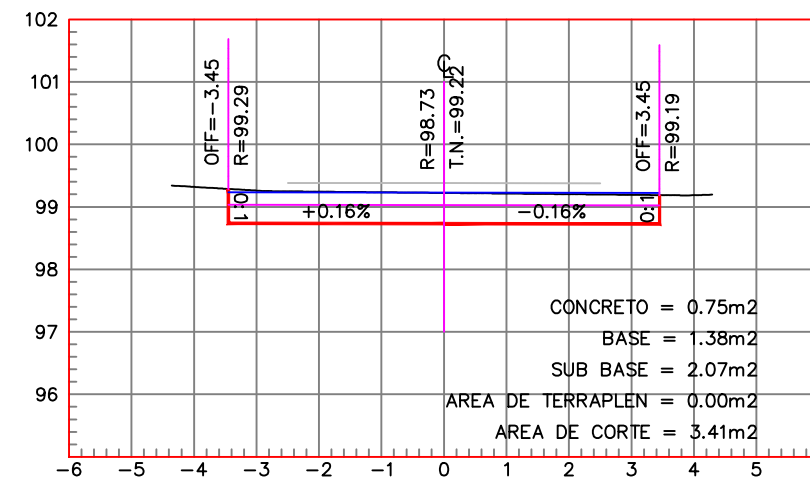
ESTACION 0+160.00 ESCALA HORIZONTAL 1 : 100 ESCALA VERTICAL 1 : 100



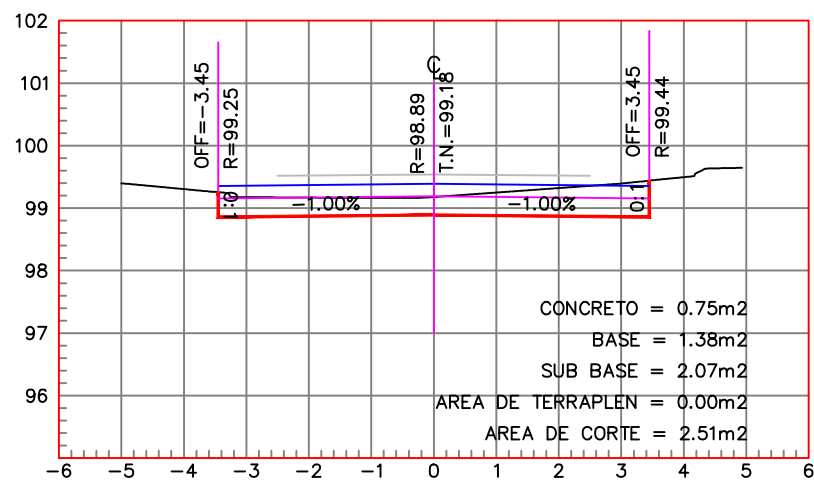
ESTACION 0+070.49 ESCALA HORIZONTAL 1 : 100 ESCALA VERTICAL 1 : 100



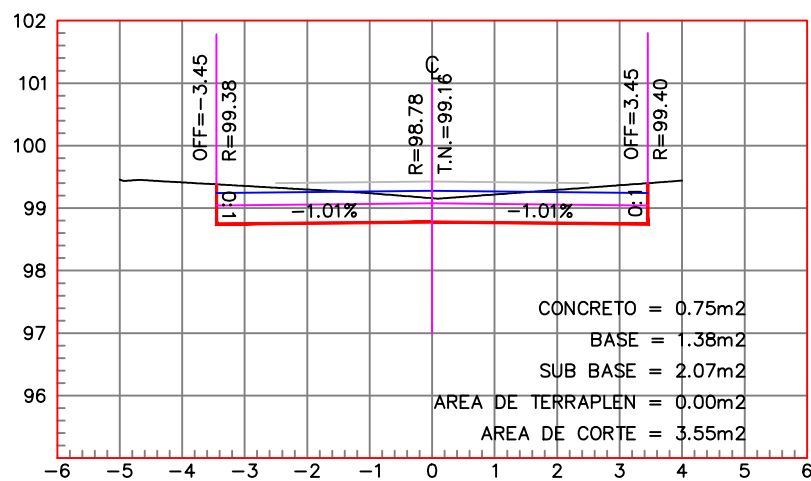
ESTACION 0+120.00 ESCALA HORIZONTAL 1 : 100 ESCALA VERTICAL 1 : 100



ESTACION 0+165.35 ESCALA HORIZONTAL 1 : 100 ESCALA VERTICAL 1 : 100



ESTACION 0+080.00 ESCALA HORIZONTAL 1 : 100 ESCALA VERTICAL 1 : 100



ESTACION 0+140.00 ESCALA HORIZONTAL 1 : 100 ESCALA VERTICAL 1 : 100

TOPOGRAFICO (PERFILES)-