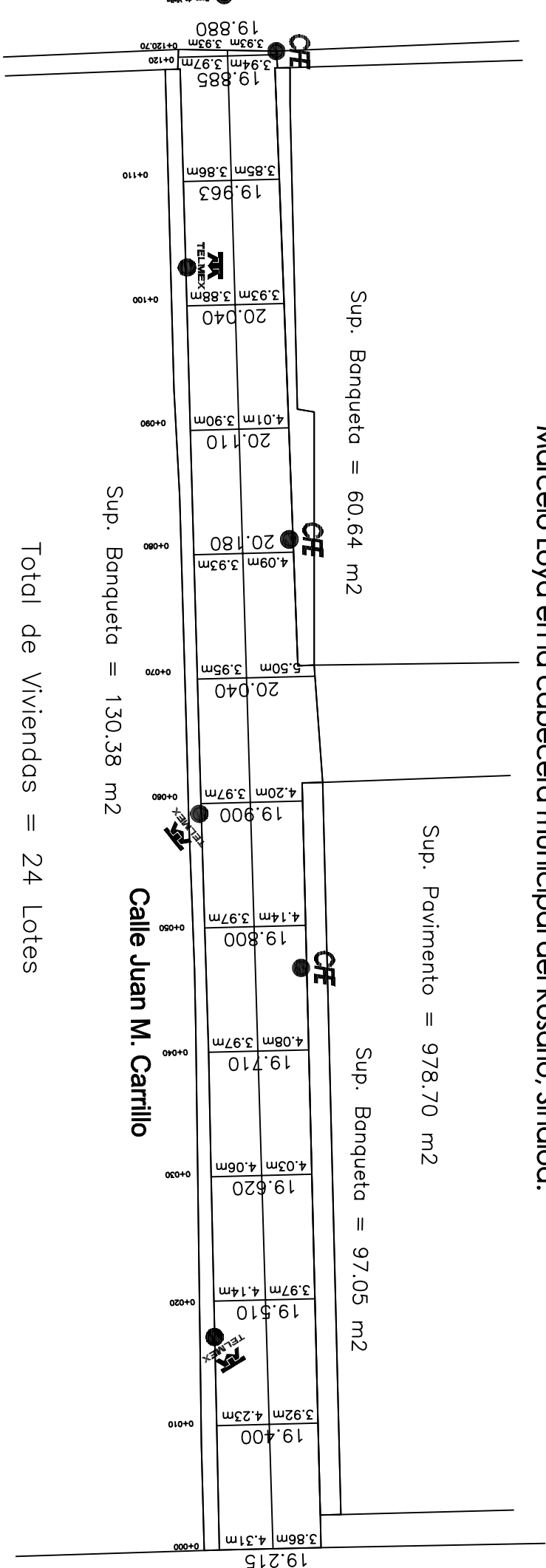


Pavimentación con piedra ahogada en concreto en calle Juan M. Carrillo entre calle Libertad y Calle Víctor Manuel Tirado, Col. Marcelo Loya en la cabecera municipal del Rosario; Sindloca.

Calle Víctor Manuel Tirado



Calle Libertad

H. AYUNTAMIENTO
El Rosario; Sindloca
Dirección de Obras Públicas
Municipales de Rosario; Sindloca.
Administración 2018 - 2021

Proyecto:
Pavimentación con piedra ahogada en concreto en calle Juan M. Carrillo, entre calle Libertad y Calle Víctor Manuel Tirado, Col. Marcelo Loya en la cabecera municipal del Rosario; Sindloca.

Localización:
El Rosario; Sindloca

DATOS DE PROYECTO		
Longitud	120.70	m
Ancho promedio	8.04	m
Superficie	978.70	m ²
Volumen de corte	431.64	m ³
Banquetas	288.07	m ²

Localización:

Contenido del plano:

- * Planta
- * Datos de proyecto
- * Perfil Terreno Natural y Subrasante

Levantó:
Ing. Jesus Enrique Aguilar Burguño

Proyectó::
Ing. Fausto Armando Rodríguez Sanchez

Revisó:
Ing. Pablo Osuna Morales

Aprobó:
Lic. Ricardo Nuñez Ríos

Fecha:
05 de Abril del 2021

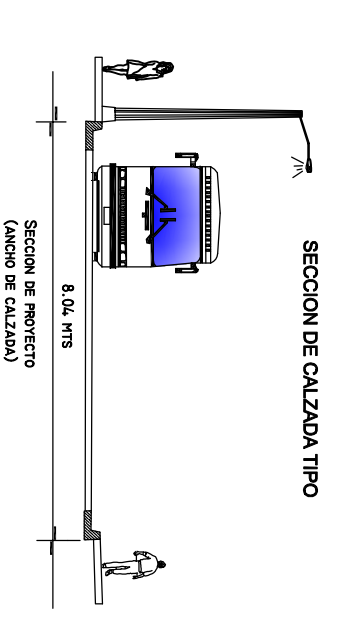
Pie de Plano:
1/2

SECCION DE CALZADA

	Linea de comunicación telefónica	CFE	Registro de la Comandancia Federal de Electricidad
	Linea de transmisión eléctrica	TELMEX	Registro de Telefonos de Mexico
	Banco de nivel	MEXICANAS	Registro de Imagenes Aereas
	Pozo de agua	TELMEX	Pozo TELMEX
	Registro o copia de planos de Obras Públicas	CFE	Pozo CFE

BANCO DE NIVEL

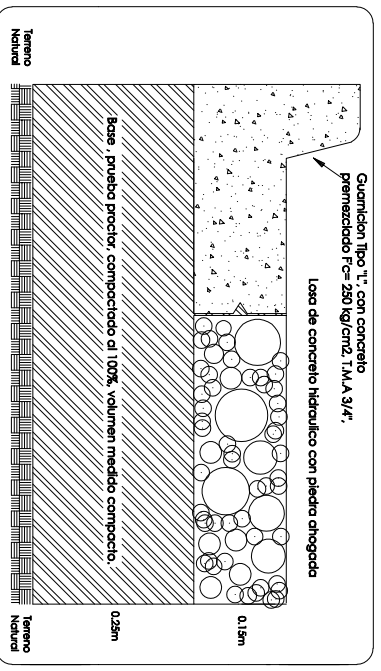
SECCION DE CALZADA TIPO



DATOS DE PROYECTO

Longitud	120.70	m
Ancho promedio	8.04	m
Superficie	978.70	m ²
Volumen de corte	431.64	m ³
Banquetas	288.07	m ²

DETALLE ESTRUCTURA PAVIMENTO



SECCION DE CALZADA

