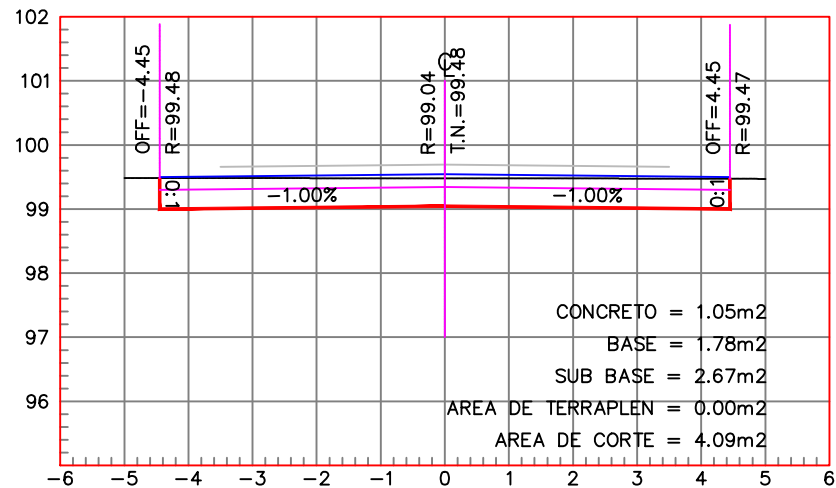


CUADRO DE CONSTRUCCION EJE DE PROYECTO CALLE MIGUEL ONTIVEROS

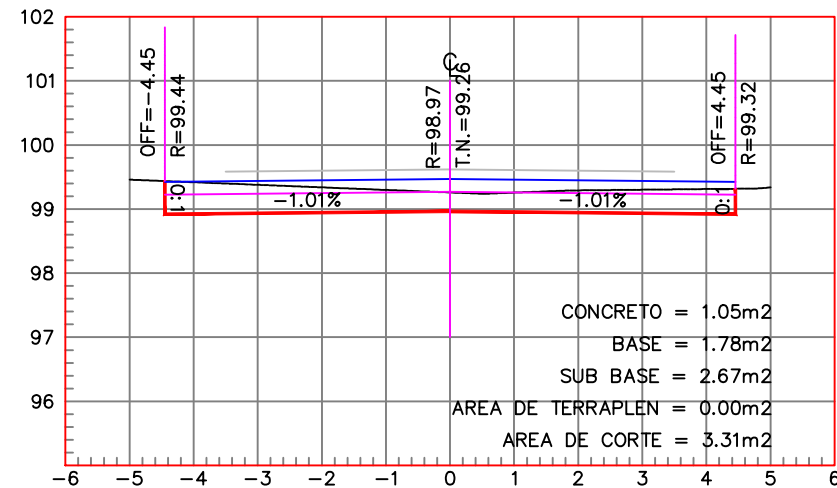
LADO		RUMBO	DISTANCIA	V	COORDENADAS	
EST	PV				Y	X
				1	2,750,173.6668	257,987.8868
1	2	N 83°33'14.42" W	64.373	2	2,750,180.8938	257,923.9204
2	3	N 89°13'20.98" W	39.249	3	2,750,181.4264	257,884.6748
3	4	S 88°37'07.05" W	61.733	4	2,750,179.9381	257,822.9596

LONGITUD = 165.356 m



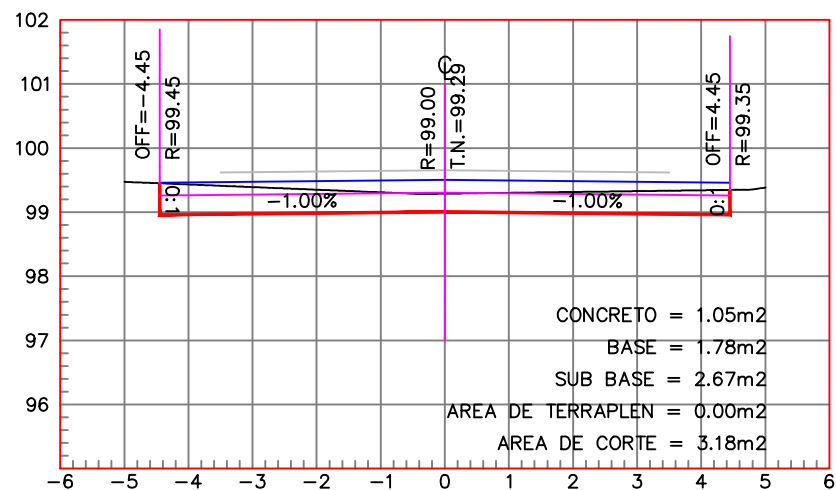
ESTACION 0+000.00

ESCALA HORIZONTAL 1 : 100
ESCALA VERTICAL 1 : 100



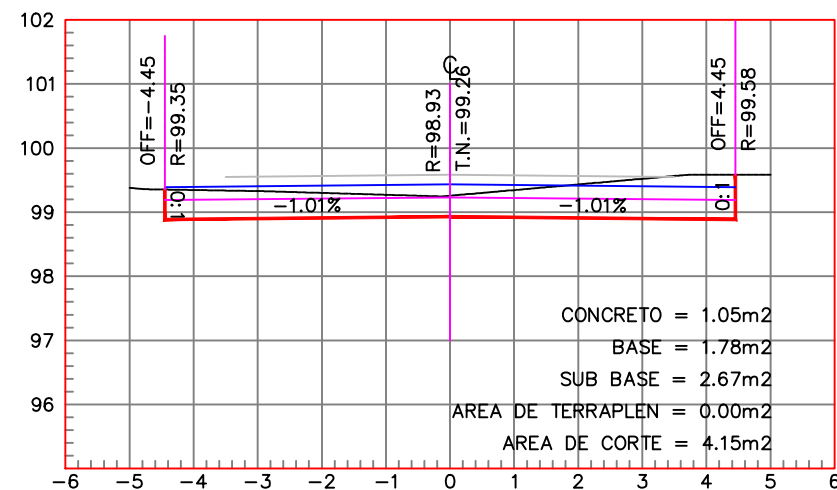
ESTACION 0+040.00

ESCALA HORIZONTAL 1 : 100
ESCALA VERTICAL 1 : 100



ESTACION 0+020.00

ESCALA HORIZONTAL 1 : 100
ESCALA VERTICAL 1 : 100



ESTACION 0+058.27

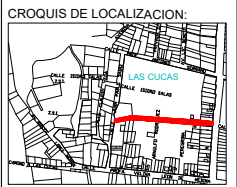
ESCALA HORIZONTAL 1 : 100
ESCALA VERTICAL 1 : 100

TOPOGRAFICO (PERFILES).-



H. AYUNTAMIENTO DE CULIACAN

PROYECTO:
PAVIMENTACION DE CONCRETO HIDRAULICO DE CALLE MIGUEL ONTIVEROS, TRAMO ENTRE CALLES ARNULFO PEREGRINA Y JUAN PABLO SAINZ, COLONIA LAS CUCAS, CULIACAN, SINALOA.



CONTENIDO:
TOPOGRAFICO (PERFILES).-

OBSERVACIONES:



ARQ. JUAN DE DIOS GAMEZ MENDIVIL
PRESIDENTE MUNICIPAL

ING. ROBERTO ALFONSO ZAZUETA TAPIA
SRIO. MPAL. DE OBRAS Y SERVICIOS PUBLICOS

ARQ. ARLETTE DIAZ LEGIN
DIRECTOR DE OBRAS PUBLICAS

ELABORO:

UNIDAD DE EVALUACION TECNICA

REVISO:

UNIDAD DE EVALUACION TECNICA

CLAVE PRESUPUESTO:

PAV28MIGUELONTIVEROS

COORDENADAS GEOGRAFICAS:

24°50'50.71" N 107°23'44.42" O

ESCALA:

S/ESC.

FECHA:

2022

ARCHIVO:

NUMERO DE PLANO:

3 DE 10