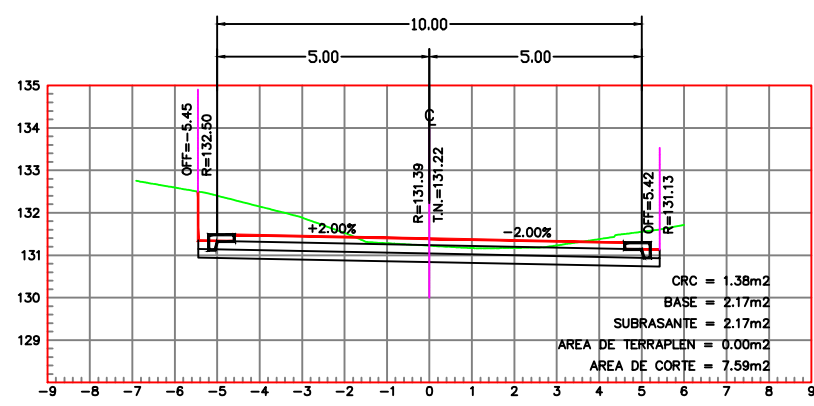
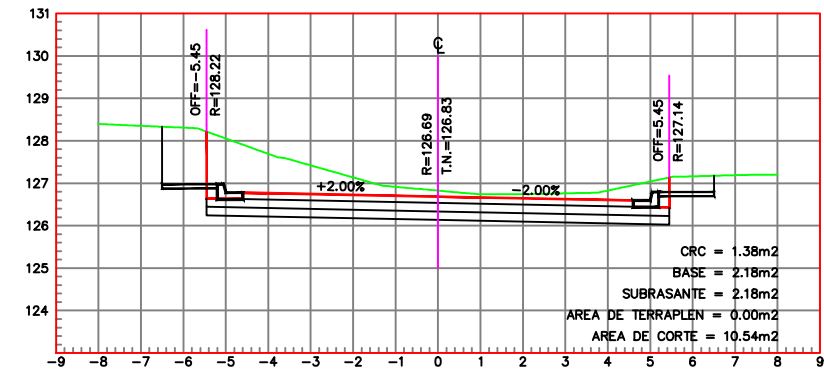


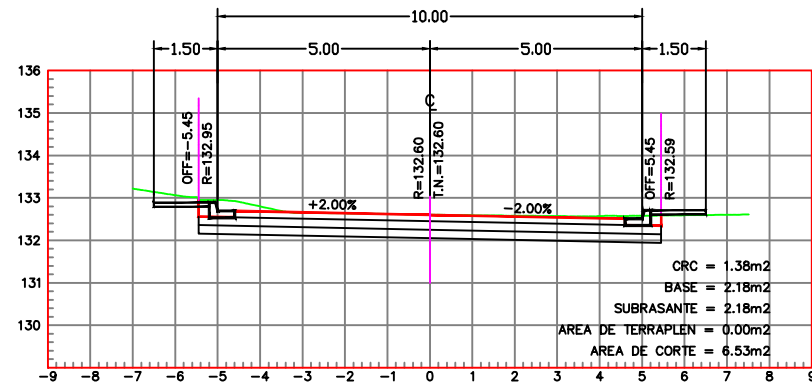
ESTACION 0+220.00
 ESCALA HORIZONTAL 1 : 100
 ESCALA VERTICAL 1 : 100



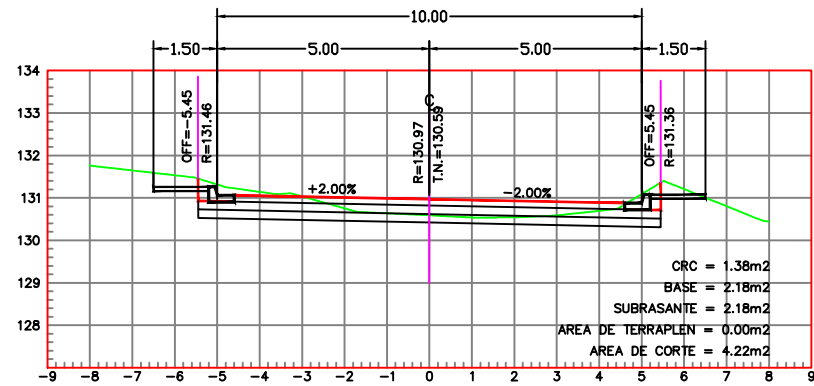
ESTACION 0+255.35
 ESCALA HORIZONTAL 1 : 100
 ESCALA VERTICAL 1 : 100



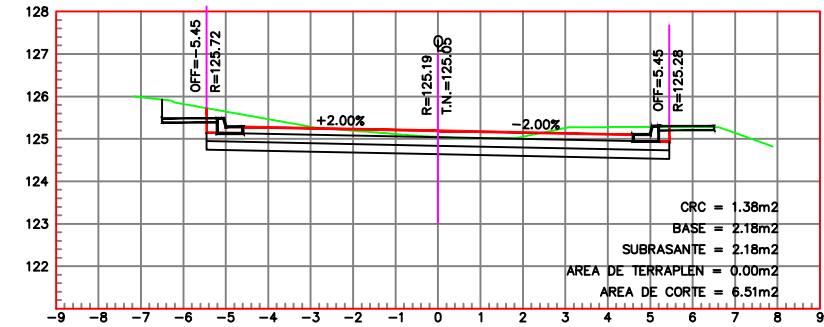
ESTACION 0+290.00
 ESCALA HORIZONTAL 1 : 100
 ESCALA VERTICAL 1 : 100



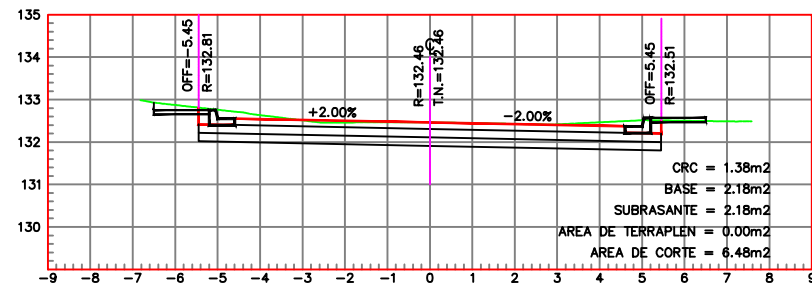
ESTACION 0+230.00
 ESCALA HORIZONTAL 1 : 100
 ESCALA VERTICAL 1 : 100



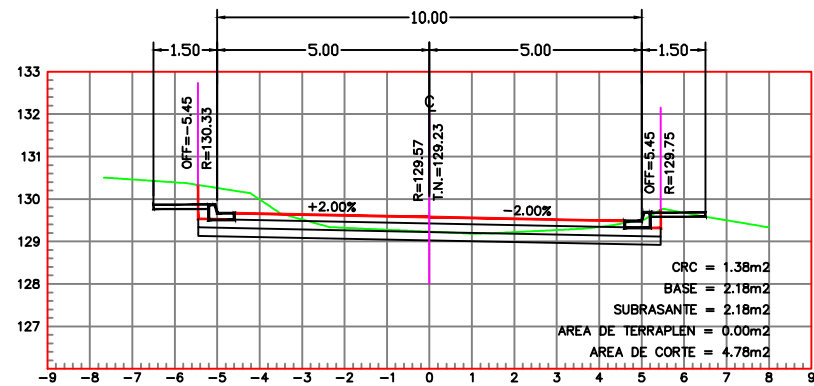
ESTACION 0+260.00
 ESCALA HORIZONTAL 1 : 100
 ESCALA VERTICAL 1 : 100



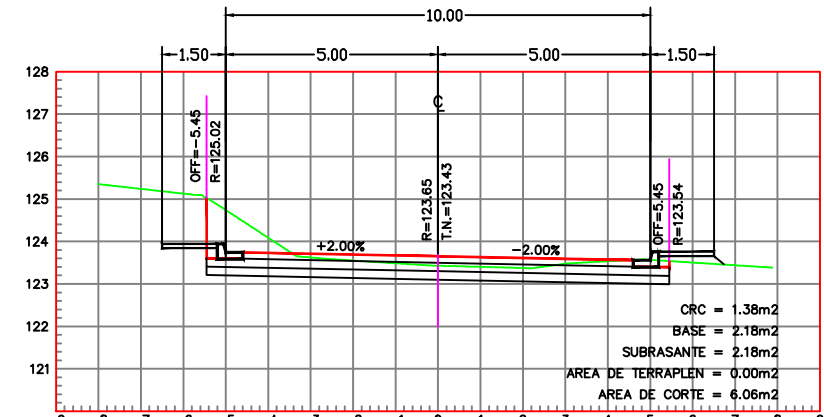
ESTACION 0+300.00
 ESCALA HORIZONTAL 1 : 100
 ESCALA VERTICAL 1 : 100



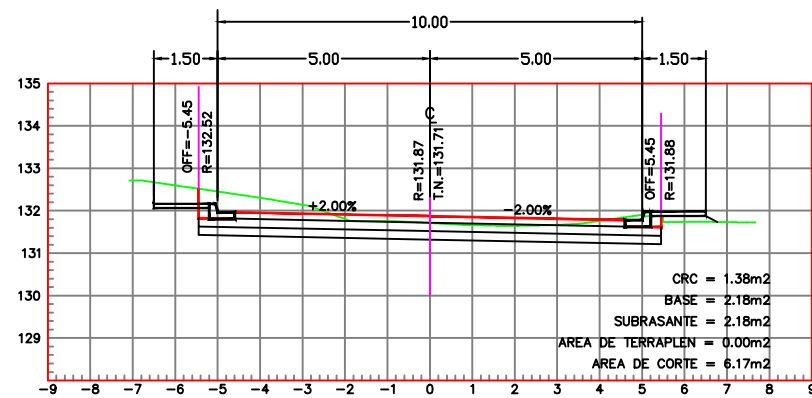
ESTACION 0+240.00
 ESCALA HORIZONTAL 1 : 100
 ESCALA VERTICAL 1 : 100



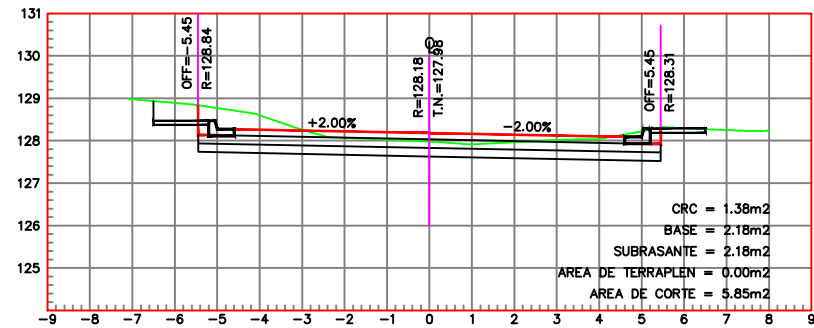
ESTACION 0+270.00
 ESCALA HORIZONTAL 1 : 100
 ESCALA VERTICAL 1 : 100



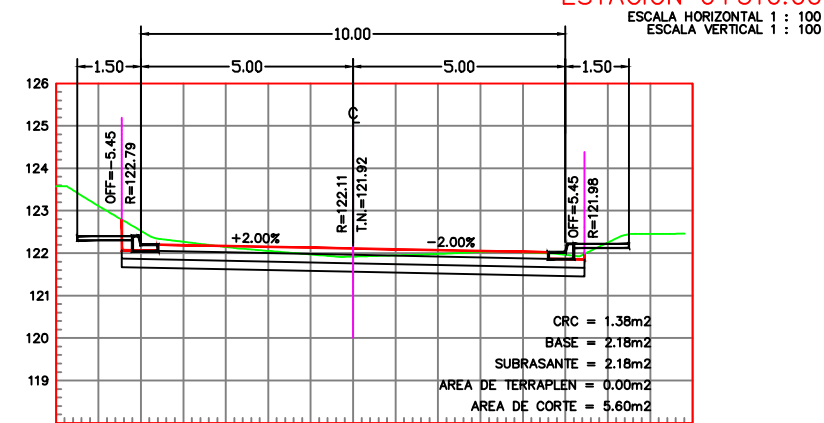
ESTACION 0+310.00
 ESCALA HORIZONTAL 1 : 100
 ESCALA VERTICAL 1 : 100



ESTACION 0+250.00
 ESCALA HORIZONTAL 1 : 100
 ESCALA VERTICAL 1 : 100



ESTACION 0+280.00
 ESCALA HORIZONTAL 1 : 100
 ESCALA VERTICAL 1 : 100



ESTACION 0+320.00
 ESCALA HORIZONTAL 1 : 100
 ESCALA VERTICAL 1 : 100



H. AYUNTAMIENTO DE CULIACAN

PROYECTO:
 PAVIMENTACION CON CONCRETO HIDRAULICO EN AVENIDA CERRO DE LA CHUPARRISA, ENTRE AV. ALBERTO TERRONES Y AV. JUAN ESPINOZA BAVARA EN COLONIA BUENOS AIRES, CULIACAN, SINALOA.



CONTENIDO:
 TOPOGRAFICO (PERFILES)-

OBSERVACIONES:



ARQ. JUAN DE DIOS GAMEZ MENDIVIL
 PRESIDENTE MUNICIPAL

ING. ROBERTO ALFONSO ZAZUETA TAPIA
 SRIO. MPAL. DE OBRAS Y SERVICIOS PUBLICOS

ARQ. ARLETTE DIAZ LEIN
 DIRECTOR DE OBRAS PUBLICAS

UNIDAD DE EVALUACION TECNICA

UNIDAD DE EVALUACION TECNICA

CLAVE PRESUPUESTO:
 PAV122C28LACHUPARRISABUENSAIRES

COORDENADAS GEOGRAFICAS:
 24°46'22.90"N 107°24'0.54"D

ESCALA: S/ESC. FECHA: 2022

ARCHIVO:

NUMERO DE PLANO:
 4 DE 10