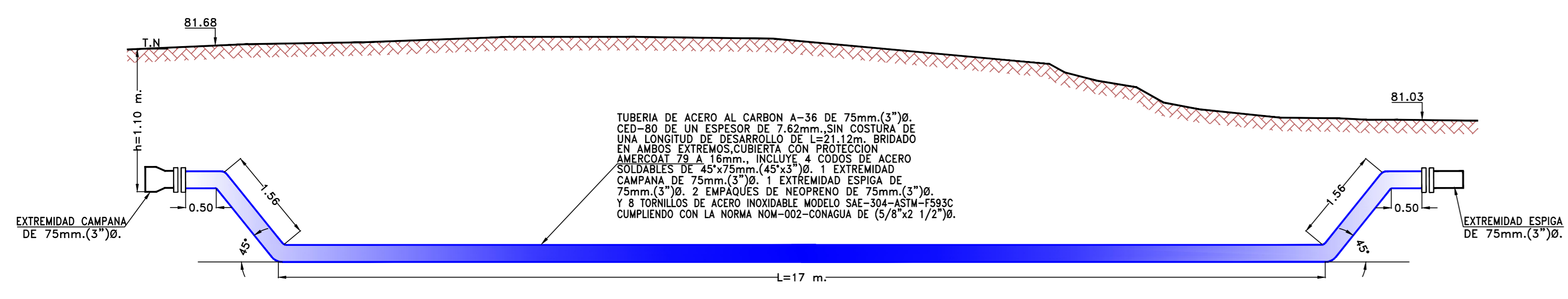
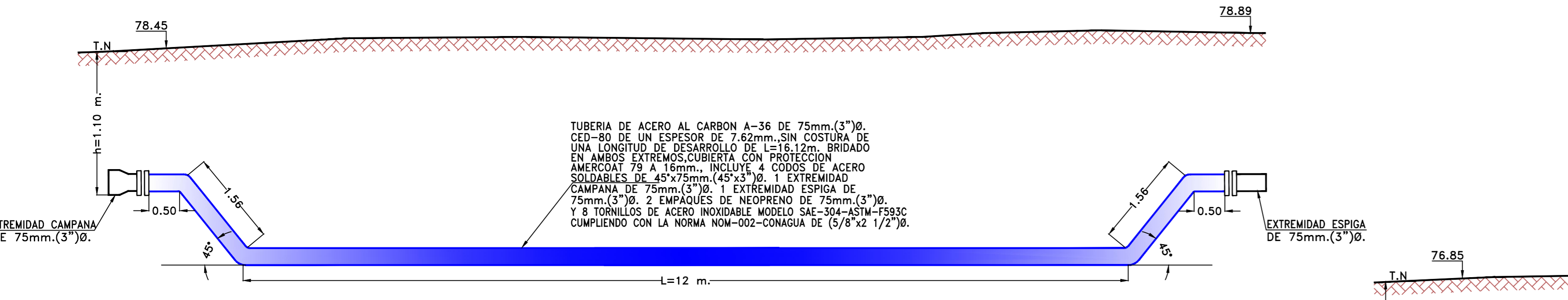


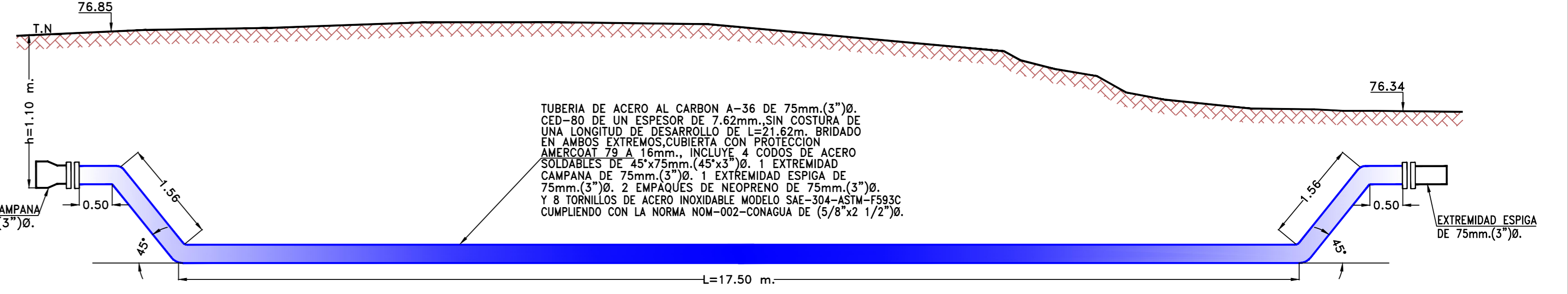
CROQUIS DE LOCALIZACION



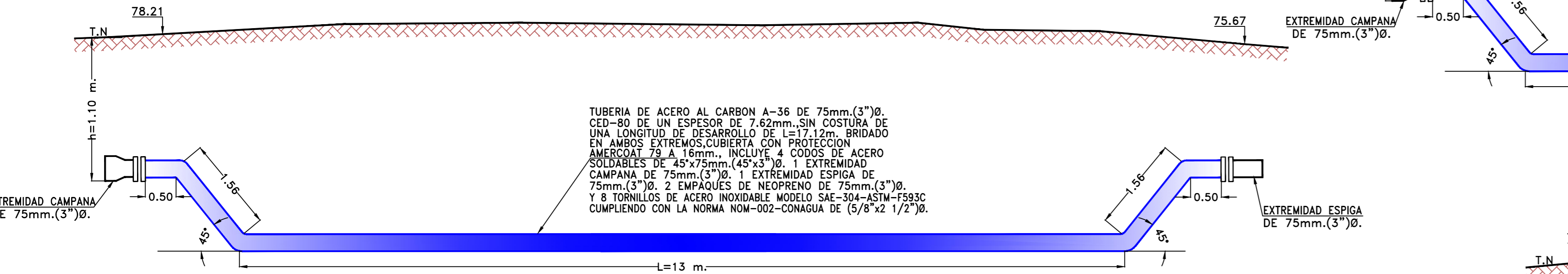
TUBERIA DE ACERO AL CARBON CRUCE DE ARROYO DETALLE(1)



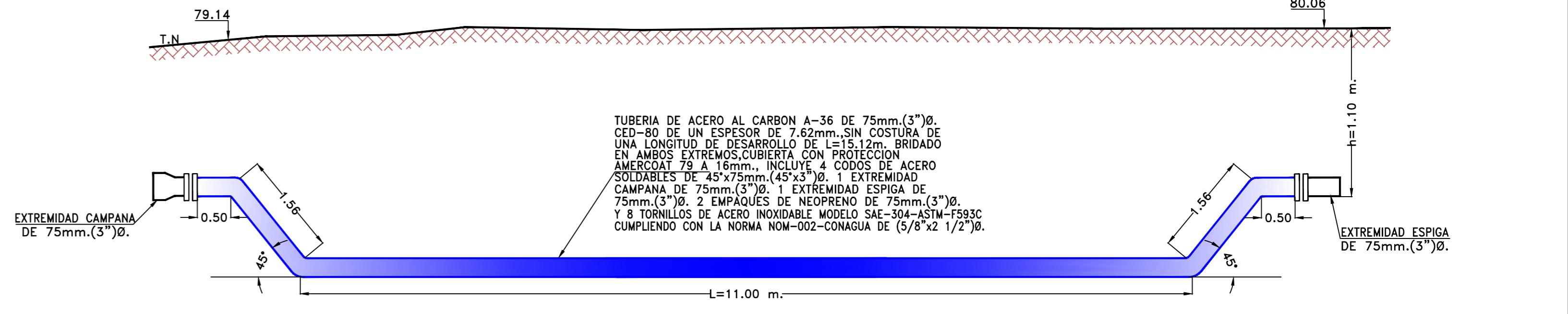
TUBERIA DE ACERO AL CARBON CRUCE DE ARROYO DETALLE(2)



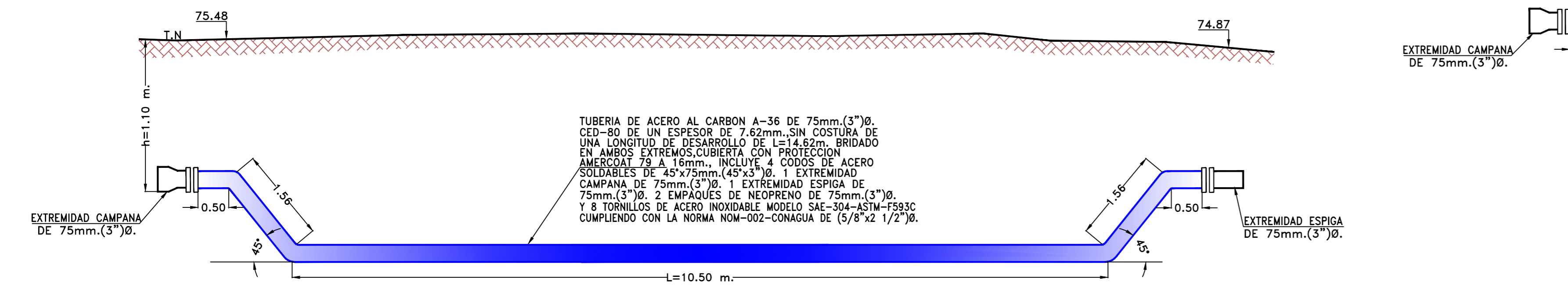
TUBERIA DE ACERO AL CARBON CRUCE DE ARROYO DETALLE(7)



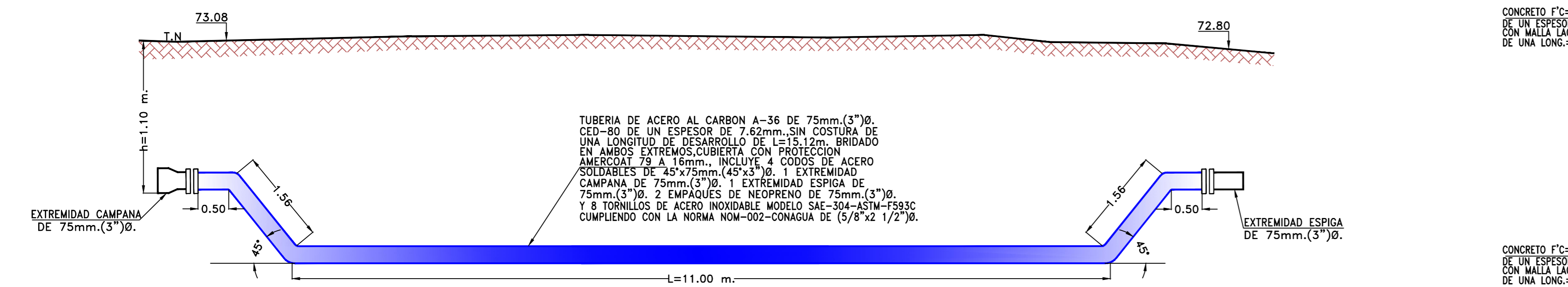
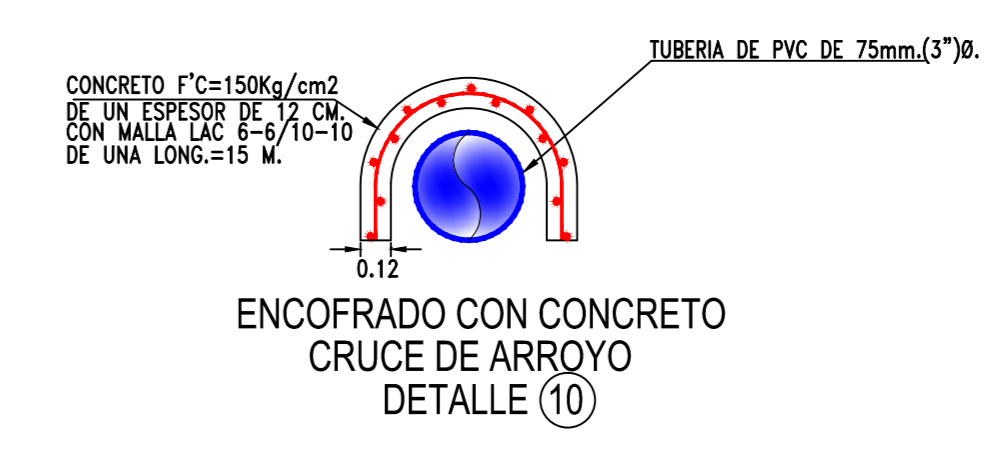
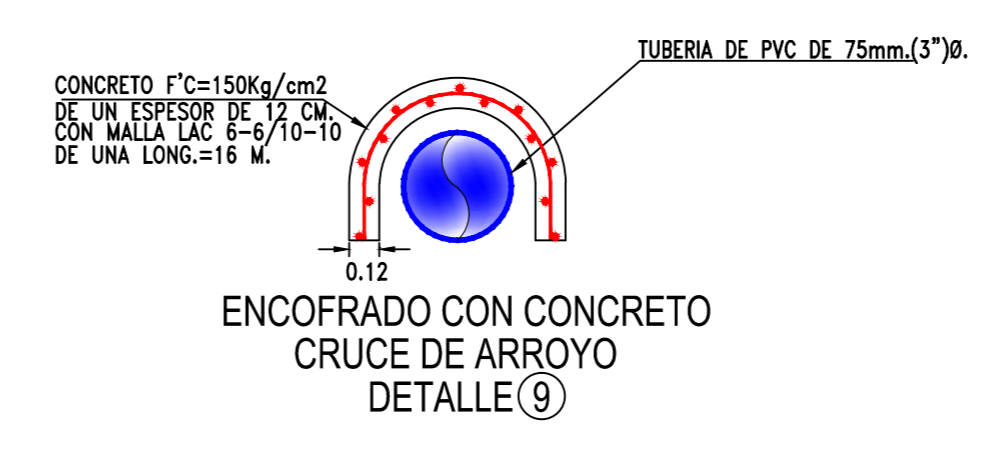
TUBERIA DE ACERO AL CARBON CRUCE DE ARROYO DETALLE(3)



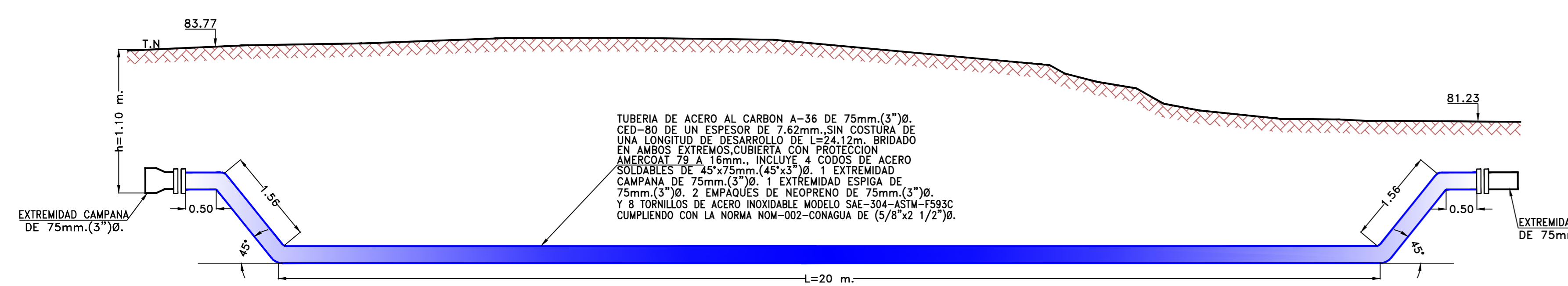
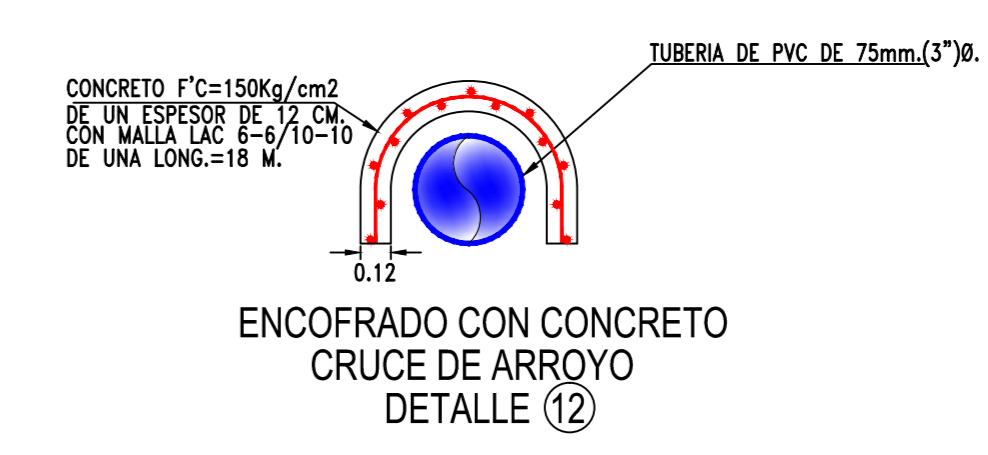
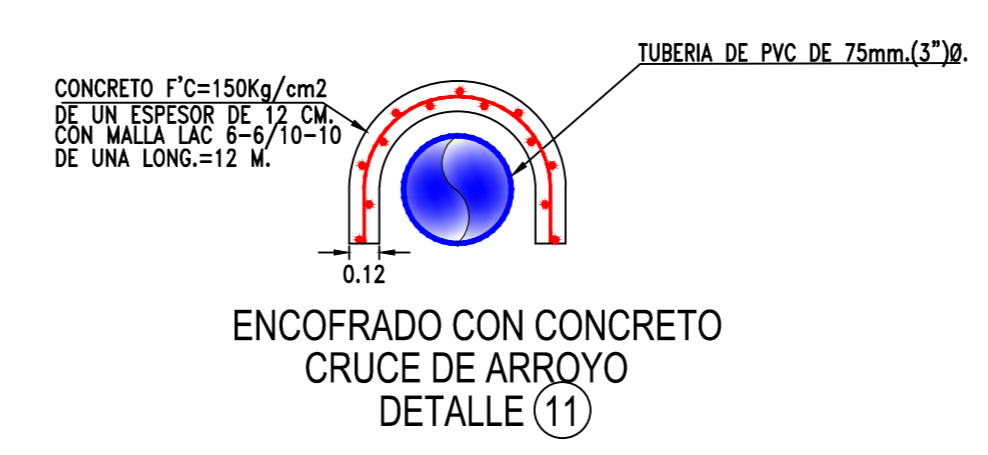
TUBERIA DE ACERO AL CARBON CRUCE DE ARROYO DETALLE(8)



TUBERIA DE ACERO AL CARBON CRUCE DE ARROYO DETALLE(4)



TUBERIA DE ACERO AL CARBON CRUCE DE ARROYO DETALLE(5)



TUBERIA DE ACERO AL CARBON CRUCE DE ARROYO DETALLE(6)

JAPAC
 JUNTA MUNICIPAL DE AGUA POTABLE Y ALCANTARILLADO DE CULIACAN
 GERENCIA DE PLANEACION Y PROYECTOS

AMPLIACION DE LA RED DE AGUA POTABLE DE LA COLONIA "AMPLIACION BICENTENARIO", UBICADA EN LA ZONA NOROESTE DE LA CIUDAD DE CULIACAN, SIN.

DESCRIPCION DE PROYECTO:	DETALLES DE CRUCE CON SIFON DE ACERO AL CARBON	NUMERO DEL PLANO:	2 DE 2
CLAVE DE PLANO:	DETALLES DE CRUCE	NOMBRE DE ARCHIVO:	COL. AMPLIACION BICENTENARIO ZONA NOROESTE
LEVANTO:	ING. SERGIO J. CASTRO PEÑA	DIBUJO:	RAFAEL CALDERÓN ALVARADO
PROYECTO:	ING. JESÚS MEJIA URIARTE	REVISÓ:	ARQ. PAVEL R. SALAZAR AGUIRRE
		VO. BO.:	ING. MANUEL LUNA FERNANDEZ

ESCALA: 1:1,000
 FECHA: FEBRERO/2024