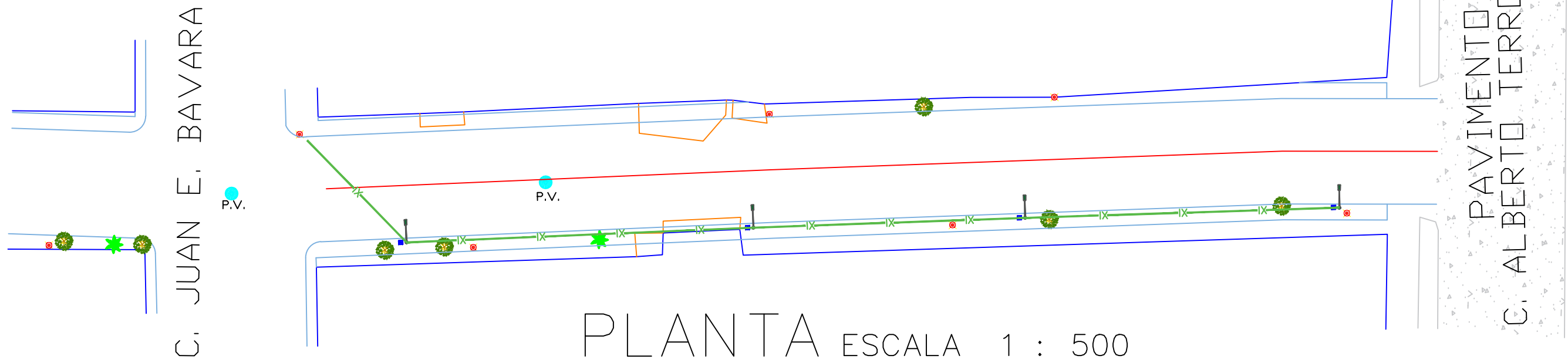




# CALLE CERRO DE LA CHUPARROSA (CERRO AGUDO)



PLANTA ESCALA 1 : 500

COORDENADAS			
	X	Y	Z
 PR1	257,117.411	2,742,123.928	114.862

S/CLAVO CON FICHA INCRUSTADO EN GUARNICION.

COORDENADAS			
	X	Y	Z
 PR2	257,086,811	2,742,093.931	115.102

CON PINTURA BLANCA EN BANQUETA.



H. AYUNTAMIENTO DE CULIACAN

PROYECTO:  
PAVIMENTACION CON CONCRETO HIDRAULICO EN AVENIDA CERRO DE LA CHUPARROSA, ENTRE AV. ALBERTO TERRONES Y AV. JUAN ESPINOZA BAVARA EN COLONIA BUENOS AIRES, CULIACAN, SINALOA.



CONTENIDO:  
PLANTA DE ALUMBRADO.-

OBSERVACIONES:



ARQ. JUAN DE DIOS GAMEZ MENDIVIL  
PRESIDENTE MUNICIPAL

ING. ROBERTO ALFONSO ZAZUETA TAPIA  
SRID. MUNICIPAL DE OBRAS Y SERVICIOS PUBLICOS

ARQ. ARLETTE DIAZ LEON  
DIRECTOR DE OBRAS PUBLICAS

ELABORO:  
UNIDAD DE EVALUACION TECNICA

REVISO:  
UNIDAD DE EVALUACION TECNICA

CLAVE PRESUPUESTO:  
PAV122CDELACHUPARROSBUENOSAIRES

COORDENADAS GEOGRAFICAS:  
24°46'22.90"N 107°24'0.54"O

ESCALA:  
S/ESC. FECHA:  
2022

ARCHIVO:

NUMERO DE PLANO:  
6 DE 10