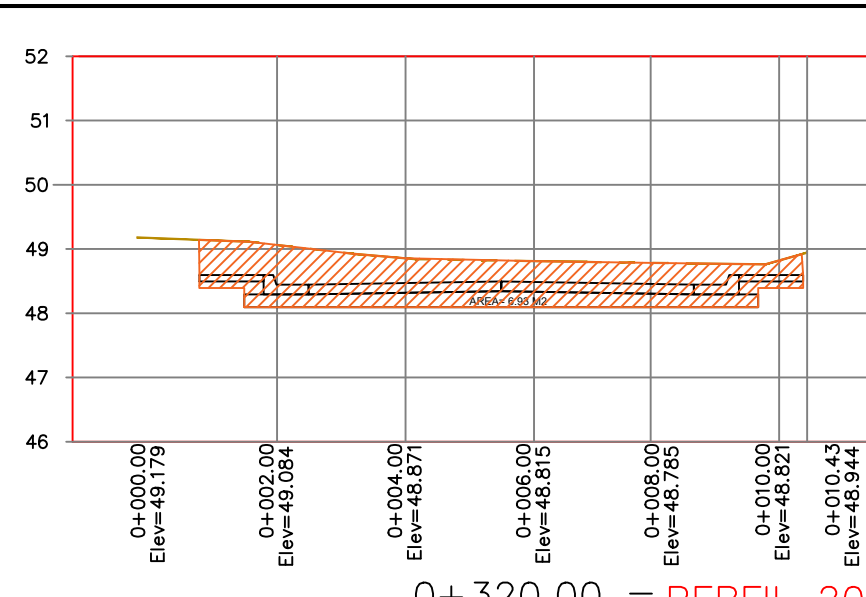
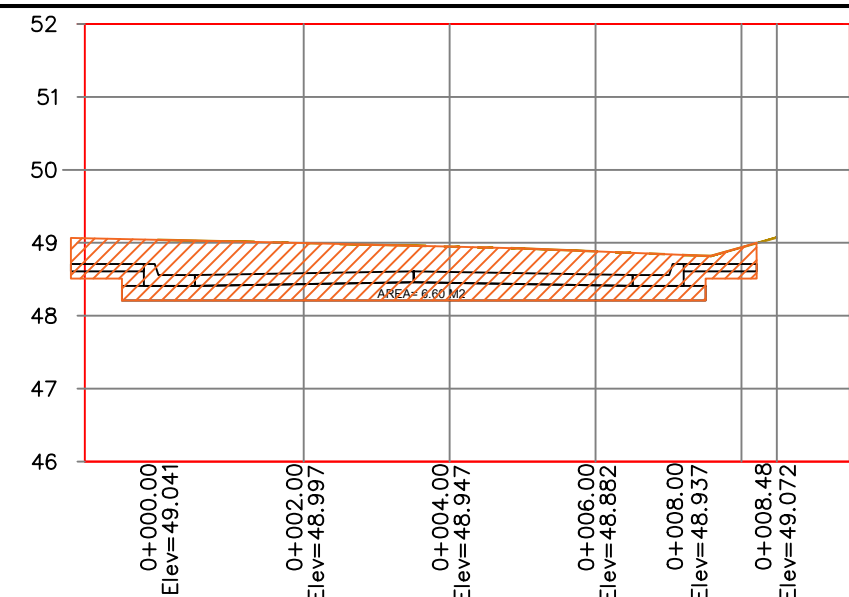


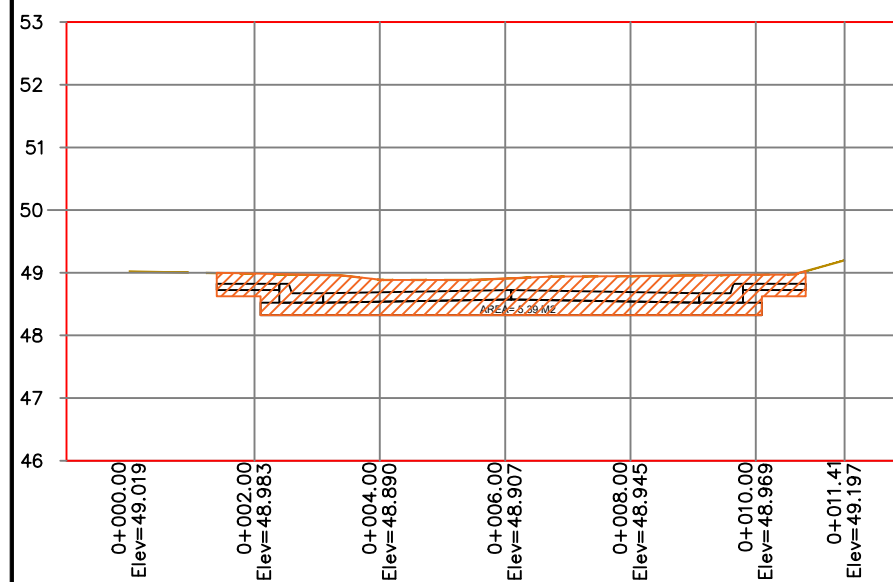
0+300.00 = PERFIL 19



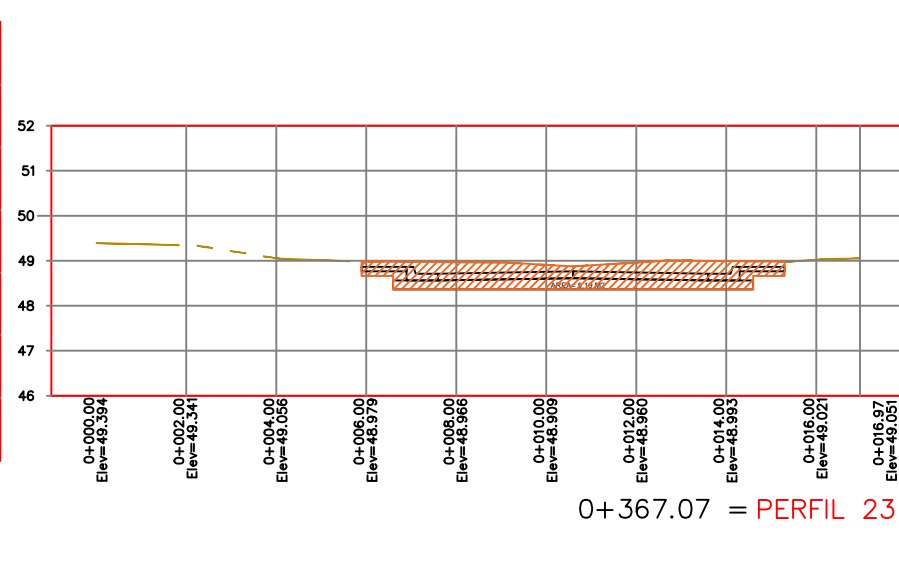
0+320.00 = PERFIL 20



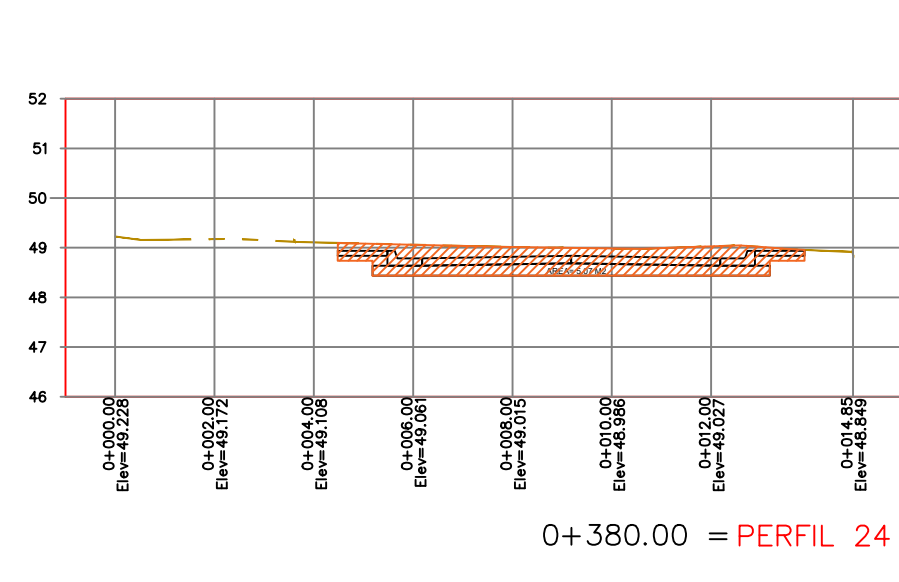
0+340.00 = PERFIL 21



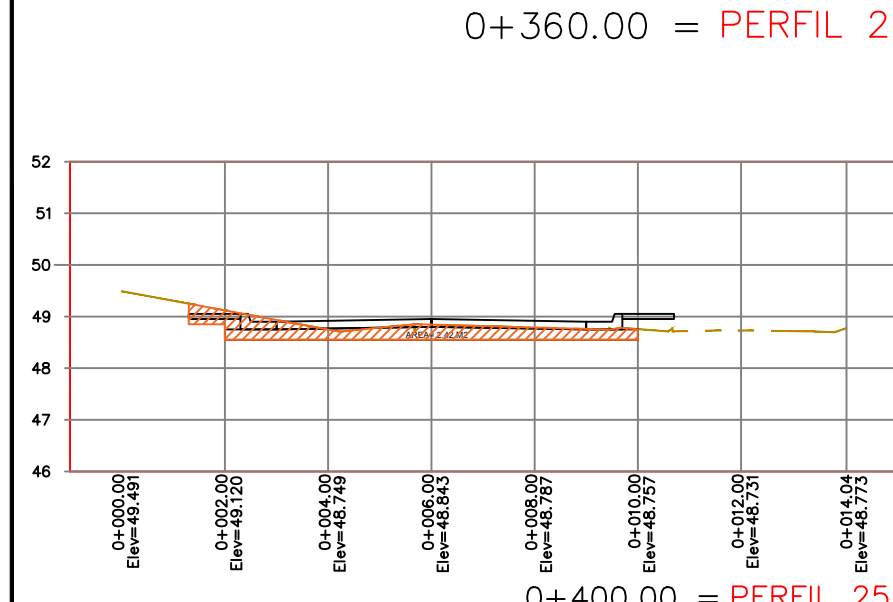
0+360.00 = PERFIL 22



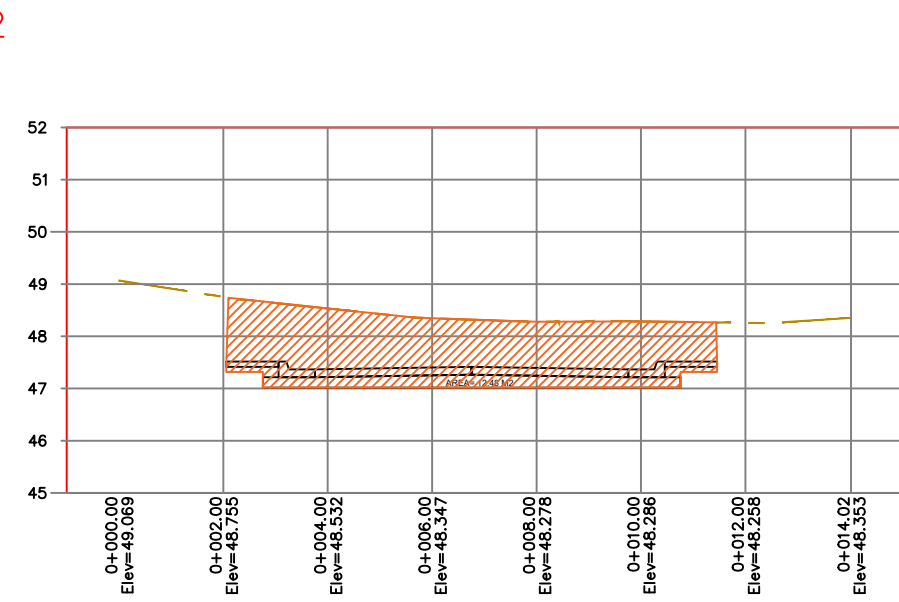
0+367.07 = PERFIL 23



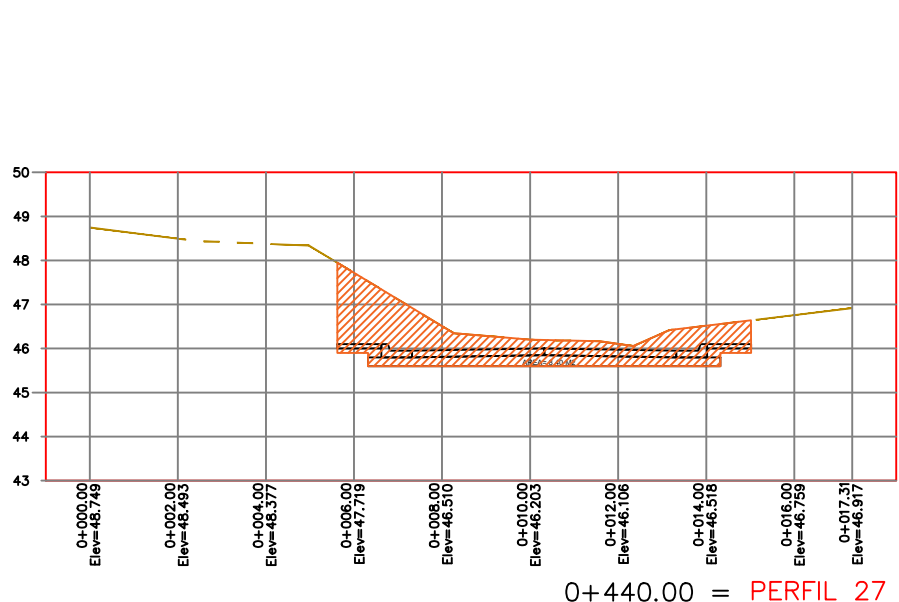
0+380.00 = PERFIL 24



0+400.00 = PERFIL 25



0+420.00 = PERFIL 26



0+440.00 = PERFIL 27

SECCIONES CON VOLUMETRIA.-



H. AYUNTAMIENTO DE CULIACAN

PROYECTO:  
 REVESTIMIENTO DE CAMINO TIPO EMPEDRADO, UBICADO EN EL POBLADO DEL ALAMO, SINDICATURA DE EL SALADO.

CULIACAN, SINALOA.

CROQUIS DE LOCALIZACION:



CONTENIDO:  
 - SECCIONES (3).

OBSERVACIONES:

SIMBOLOGIA	
	TERRENO NATURAL.
	CORTE.
	TERRAPLEN.



LIC. JESUS ESTRADA FERREIRO  
 PRESIDENTE MUNICIPAL.

ING. CESAR MANUEL OCHOA SALAZAR  
 GERENTE MUNICIPAL DE OBRAS Y SERVICIOS PUBLICOS

ING. JAVIER MASCAREÑO QUIRINEZ  
 DIRECTOR DE OBRAS PUBLICAS

ELABORO:  
 UNIDAD DE EVALUACION TECNICA

REVISO:  
 UNIDAD DE EVALUACION TECNICA

CLAVE PRESUPUESTO:  
 PAVI99PEELALAM

COORDENADAS GEOGRAFICAS:  
 24°31'36.15"N, 107° 7'5.23"O

ESCALA: S/ESC. FECHA: 2019

ARCHIVO:  
 19061U - EMPEDRADO DE CALLE EN EL ALAMO, EL SALADO

NUMERO DE PLANO:  
 10 DE 18