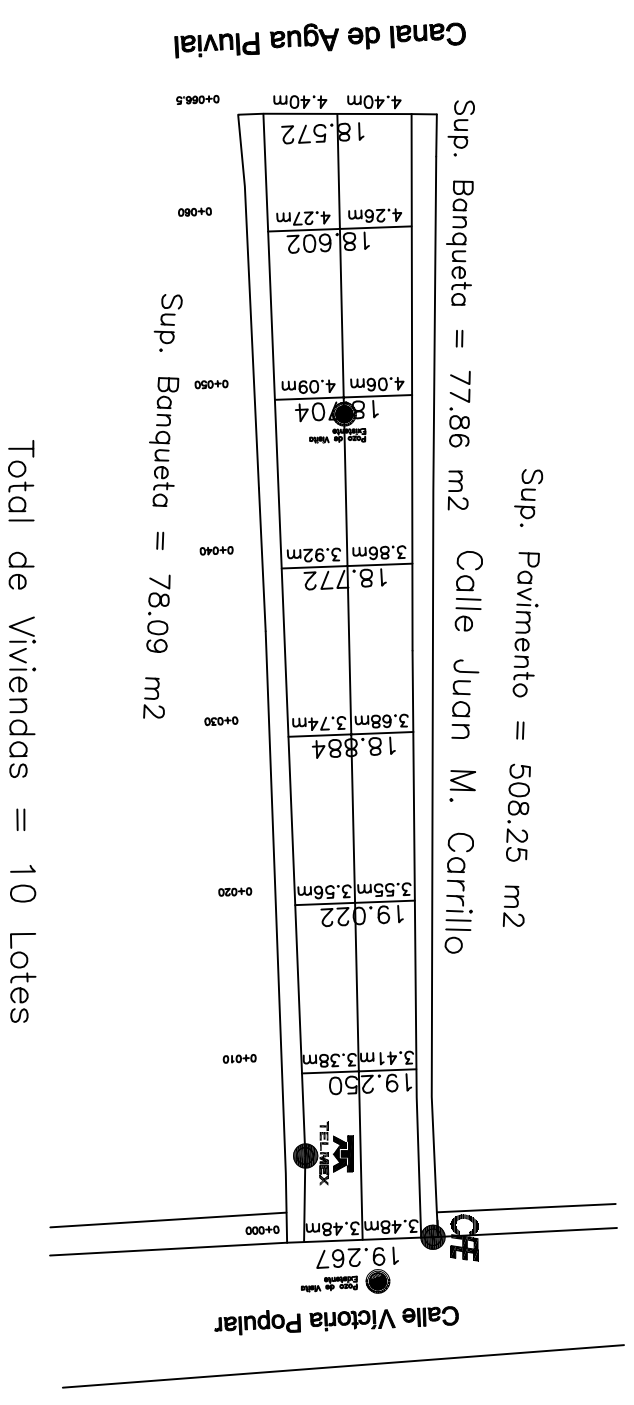


Pavimentación con piedra ahogada en concreto en calle Juan M. Carrillo entre calle Victoria Popular y Canal de Agua Pluvial, Col. Marcelo Loya en la cabecera municipal del Rosario; Sindioa.

**Proyecto:**  
 Pavimentación con piedra ahogada en concreto en calle Juan M. Carrillo, entre calle Victoria Popular y Canal de Agua Pluvial, Col. Marcelo Loya en la cabecera municipal del Rosario; Sindioa.

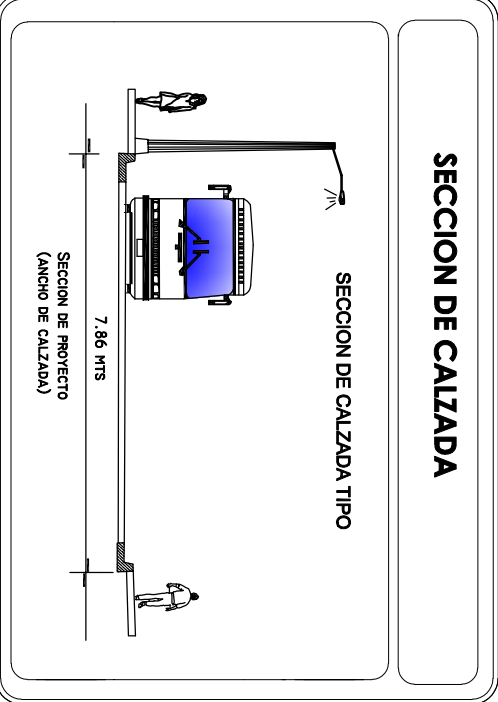
**Localización:**  
 El Rosario; Sindioa

DATOS DE PROYECTO	
Longitud	66.50 ml
Ancho promedio	7.86 ml
Superficie	508.25 m <sup>2</sup>
Volumen de corte	202.35 m <sup>3</sup>
Banquetas	155.95 m <sup>2</sup>




Total de Viviendas = 10 Lotes

DATOS DE PROYECTO		
Longitud	66.50	ml
Ancho promedio	7.86	ml
Superficie	508.25	m <sup>2</sup>
Volumen de corte	202.35	m <sup>3</sup>
Banquetas	155.95	m <sup>2</sup>

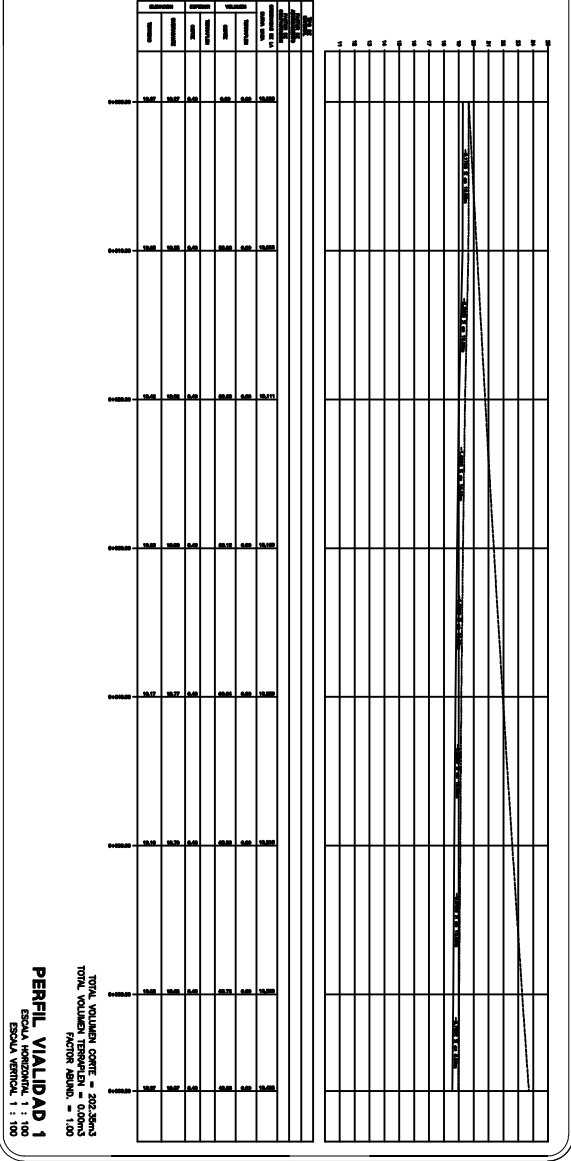



SECCION DE CALZADA		
Linea de comunicación telefónica	CFE	Registro de la Comisión Federal de Electricidad
Linea de transmisión eléctrica	TELINEX	Registro de Telefonos de Mexico
Banco de nivel	MEXICANAS	Registro de Ingegrados
Pozo de visita	TELINEX	Pozos TELINEX
Región o tipo de suelo de acuerdo al Mapa Municipal de Agua Potable	CFE	Pozos CFE

**BANCO DE NIVEL**



**DETALLE ESTRUCTURA PAVIMENTO**



**Contenido del plano:**

- \* Planta
- \* Datos de proyecto
- \* Perfil Terreno Natural y Subrasante

**Levantó:**  
 Ing. Jesus Enrique Aguilar Burguño

**Proyectó:**  
 Ing. Fausto Armando Rodríguez Sanchez

**Revisó:**  
 Ing. Pablo Osuna Morales

**Aprobó:**  
 Lic. Ricardo Nuñez Ríos

**Fecha:**  
 05 de Abril del 2021

**Pie de Plano:**  
**1/2**

TOTAL VOLUMEN CORTE = 202.35m<sup>3</sup>  
 TOTAL VOLUMEN AJUSTE AJUSTE = 1170  
**PERFIL VALIADAD 1**  
 ESCALA HORIZONTAL 1 : 100  
 ESCALA VERTICAL 1 : 50