

CROQUIS DE LOCALIZACIÓN



DATOS DEL PROYECTO

PROPIETARIO:
 MUNICIPIO DE AHOME
 UBICACIÓN:
 CALLE INDEPENDENCIA Y CALLE EMILIANO ZAPATA, LOS MOCHIS, SINALOA

NOTAS GENERALES

- COTAS EN METROS.
- NIVELES EN METROS.
- NO SE TOMARAN COTAS A ESCALA DE ESTE PLANO.
- LAS COTAS INDICADAS SON A PAÑO DE ALBANILERIA.
- TODAS LAS COTAS Y NIVELES DEBERAN SER VERIFICADAS EN OBRA POR EL CONTRATISTA.
- CUALQUIER DISCREPANCIA DEBERA CONSULTARSE CON LA DIRECCION DEL PROYECTO ASI COMO LA INTERPRETACION QUE EL PROPIO CONTRATISTA DE AL DIBUJO.

MODIFICACIONES

NUM.	COMENTARIO.	FECHA.

FIRMAS Y SELLOS

APROBÓ:
 ING. CARLOS JULIO DE JESUS FIERRO SERRANO
 DIRECTOR GENERAL DE OBRAS Y SERVICIOS PUBLICOS
 REVISÓ:

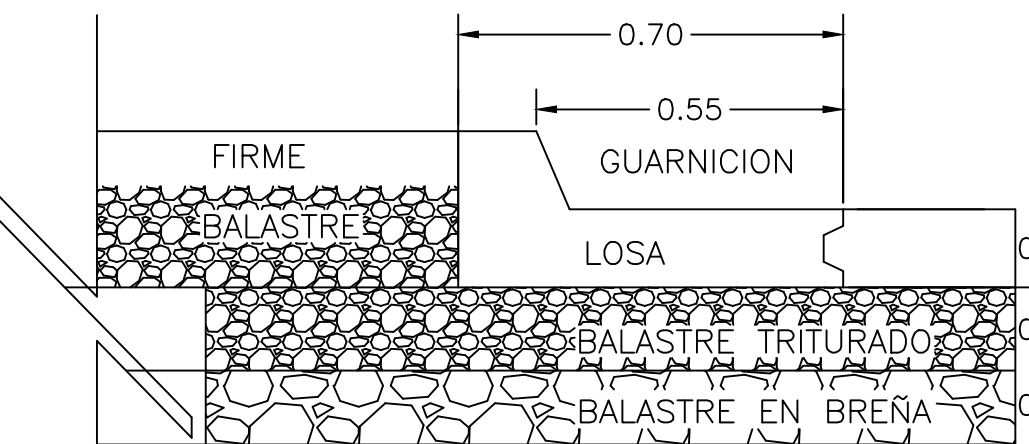
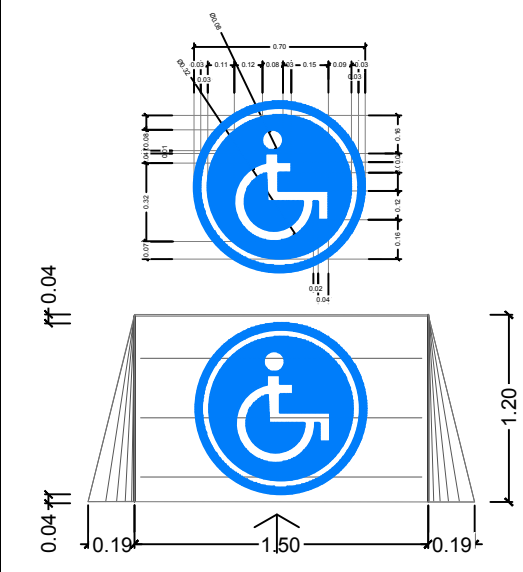
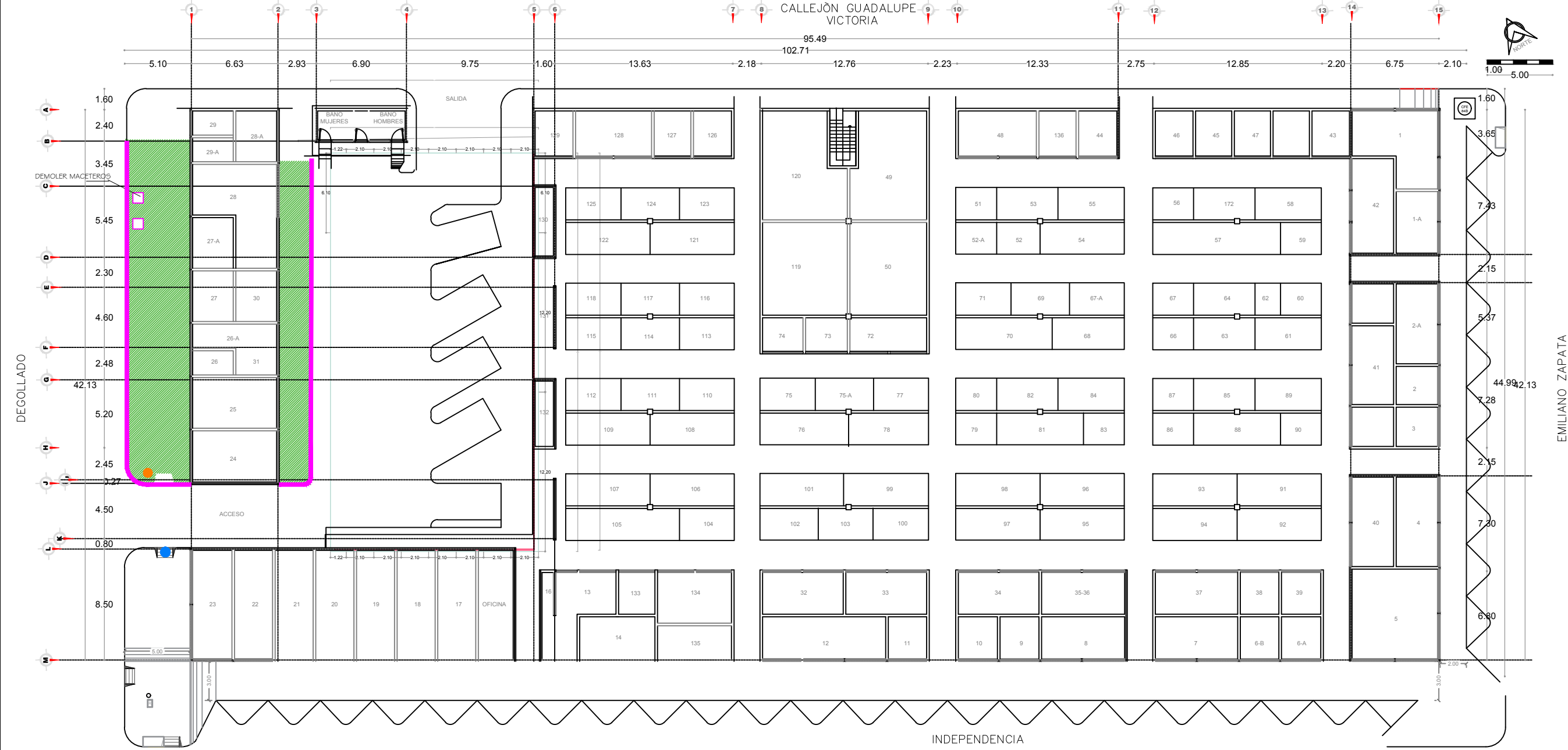
ING. RAEL RIVERA CASTRO
 DIRECTOR DE OBRAS PUBLICAS
 ELABORÓ:

ING. RAMIRO JESUS COTA GASTÉLUM
 SUBDIRECTOR TÉCNICO

NOMBRE DEL PROYECTO

- BANQUETAS EN MERCADO INDEPENDENCIA CALLE INDEPENDENCIA Y CALLE ZAPATA
 CONTENIDO DEL PLANO

- PLANTA ARQUITECTONICA



	ESPESOR/ALT LARGO	AREA	VOLUMEN	TOTAL
DEMOLICION DE BANQUETA	0.10 MTS	206.67 M2		206.67 M2
EXC. CAJA PARA RECIBIR BALASTRE TRITURADO	0.20 MTS	206.67 M2	206.37X 0.20 X 1.30	51.33 M3
RELLENO BALASTRE	0.20 MTS	206.67 M2	206.67X 0.20 X 1.30	51.33 M3
FIRME CONCRETO 10CMS ESPESOR F'C= 150 KG/CM2 ACABADO PULIDO		206.67 M2		206.67 M2
DEMOLICION DE MACETAS				2.00 PZAS
GUARNICION TIPO "L"		58.60 MTS		58.60 MTS
SEÑALAMIENTO PARA MINUSVALIDOS				1.00 PZA
RAMPA MINUSVALIDOS				1.00 PZA