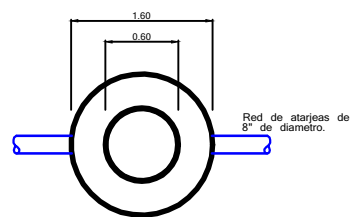
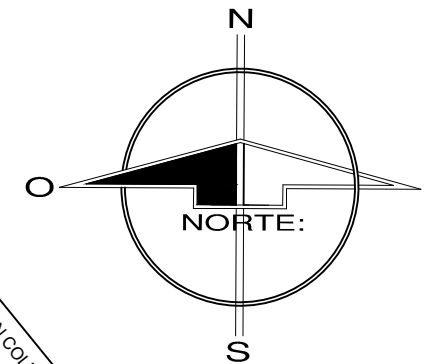


CUADRO DE CONSTRUCCION DE EJE

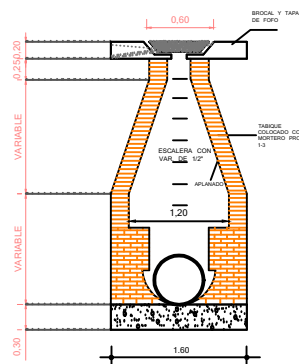
LADO		RUMBO	DISTANCIA	V	COORDENADAS	
EST	PV				X	Y
				PST=0+000.00	1,000.0000	1,000.0000
PST=0+000.00	PI=0+052.80	S 50°51'34.69" W	52.800	PI=0+052.80	959.0482	966.6715
PI=0+052.80	PI=0+120.00	S 50°05'34.70" W Δ = 0°46'0.00" izq	67.200	PI=0+120.00	907.5000	923.5597
PI=0+120.00	PI=0+181.65	S 51°33'34.67" W Δ = 1°28'0.00" der	61.650	PI=0+181.65	859.2123	885.2319
PI=0+181.65	PST=0+334.08	S 50°47'34.67" W Δ = 0°46'0.00" izq	152.430	PST=0+334.08	741.0993	788.8772

LONGITUD DE REFERENCIA = 334.080m

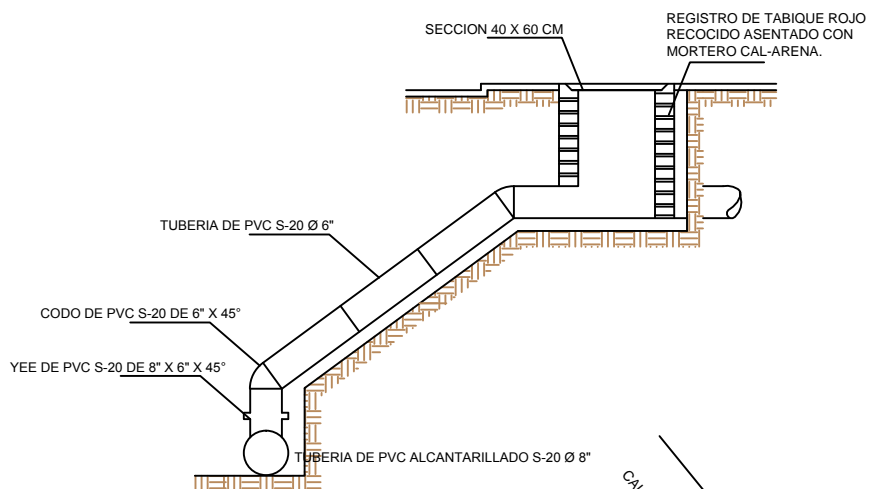
LONGITUD DE ATARGEAS = 300.00m



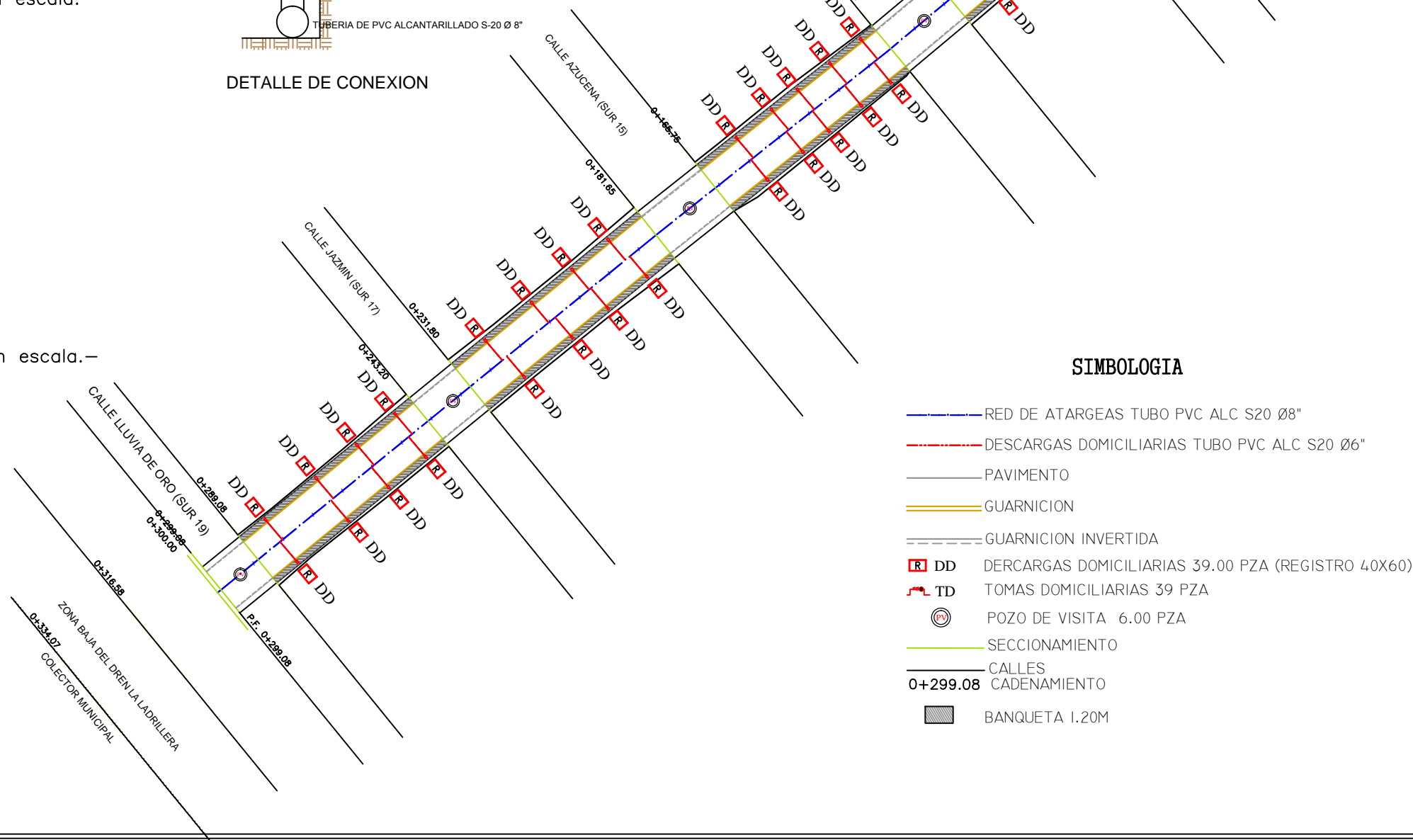
Planta de Pozos de visita.- Sin escala.-



Detalle de Pozos de visita.- Sin escala.-



DETALLE DE CONEXION



SIMBOLOGIA

- RED DE ATARGEAS TUBO PVC ALC S20 Ø8"
- DESCARGAS DOMICILIARIAS TUBO PVC ALC S20 Ø6"
- PAVIMENTO
- GUARNICION
- GUARNICION INVERTIDA
- DD DERCARGAS DOMICILIARIAS 39.00 PZA (REGISTRO 40X60)
- TD TOMAS DOMICILIARIAS 39 PZA
- POZO DE VISITA 6.00 PZA
- SECCIONAMIENTO
- CALLES
- CADENAMIENTO
- BANQUETA 1.20M



OBRAS PUBLICAS MUNICIPALES

DIRECTOR: ING. ALBERTO PEREZ SALAZAR

DIRECCION: LA CRUZ, ELOTA, SIN.

OBSERVACIONES: LONGITUD PROMEDIO DE DESCARGA TRAMO DE 6.00 M PVC ALC 6"

NOMBRE: RED DE ATARGEAS Y DESCARGAS DOM.

PROYECTO: AMPLIACION DE RED DE ALCANTARILADO EN AVENIDA TOPACIO ENTRE CALLE MANUEL PILAR ABRAJAN Y CALLE LLUVIA DE ORO, EN LA COLONIA VICTOR MANUEL QUINTERO DE LA CIUDAD DE LA CRUZ, ELOTA, SINALOA.

LOCALIZACION: indicada

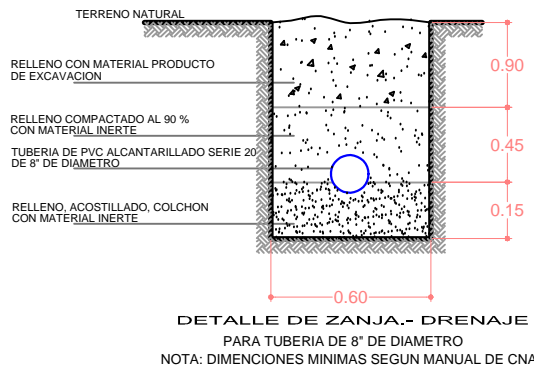
ESCALA GRAFICA: ESCALA: 1:500

FECHA: 11/FEVERERO/2022 NUMERO: NUM. 3

PRESUPUESTO: ING. HECTOR GUADALUPE LOPEZ COTA

TOPOGRAFO: TEC. TOP. ARMANDO ROJAS FLORES

DIBUJO - PROYECTO: ING. HECTOR GUADALUPE LOPEZ COTA



DETALLE DE ZANJA.- DRENAJE PARA TUBERIA DE 8" DE DIAMETRO
NOTA: DIMENSIONES MINIMAS SEGUN MANUAL DE CNA