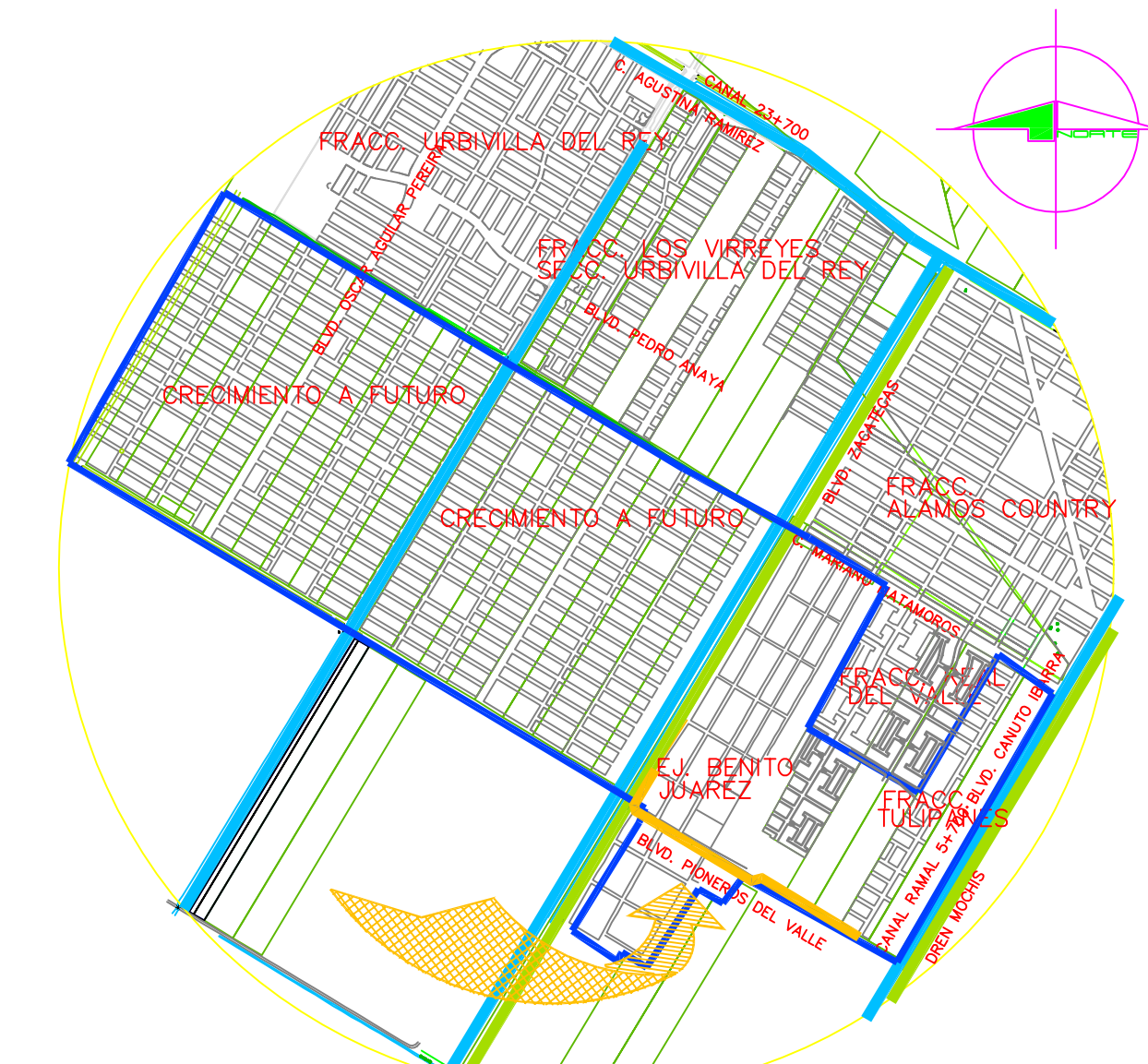
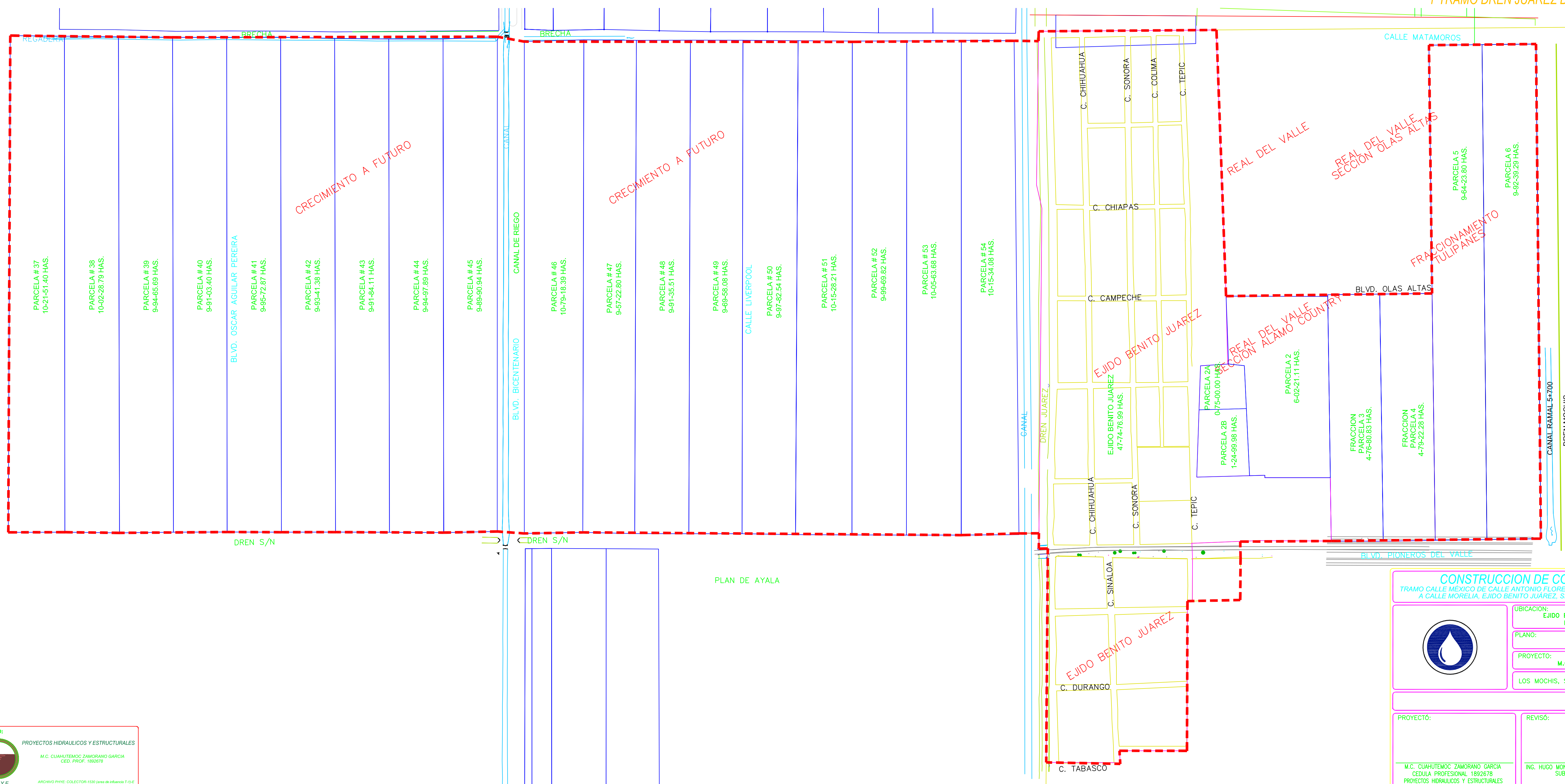


AREA DE INFLUENCIA


PARCELA	SUPERFICIE
PARCELA # 37	10-21-51.40 Has.
PARCELA # 38	10-02-28.79 Has.
PARCELA # 39	9-94-65.69 Has.
PARCELA # 40	9-91-03.40 Has.
PARCELA # 41	9-95-72.87 Has.
PARCELA # 42	9-93-41.38 Has.
PARCELA # 43	9-91-84.11 Has.
PARCELA # 44	9-94-97.89 Has.
PARCELA # 45	9-89-90.94 Has.
PARCELA # 46	10-79-18.39 Has.
PARCELA # 47	9-57-22.80 Has.
PARCELA # 48	9-91-35.51 Has.
PARCELA # 49	9-69-58.08 Has.
PARCELA # 50	9-97-82.54 Has.
PARCELA # 51	10-15-28.21 Has.
PARCELA # 52	9-99-69.82 Has.
PARCELA # 53	10-05-63.68 Has.
PARCELA # 54	10-15-34.08 Has.
PARCELA # 2	6-02-21.11 Has.
PARCELA # 2A	0-75-00.00 Has.
PARCELA # 2B	1-24-99.98 Has.
FRACCION PARCELA # 3	4-76-80.83 Has.
FRACCION PARCELA # 4	4-79-22.28 Has.
PARCELA # 5	9-64-23.80 Has.
PARCELA # 6	9-92-39.29 Has.
EJIDO BENITO JUAREZ	47-74-76.99 Has.



CONSTRUCCION DE COLECTOR "BENITO JUAREZ"
 TRAMO CALLE MEXICO DE CALLE ANTONIO FLORES A DREN JUÁREZ Y TRAMO DREN JUÁREZ DE CALLE MEXICO A CALLE MORELIA



CONSTRUCCION DE COLECTOR "BENITO JUAREZ"
 TRAMO CALLE MEXICO DE CALLE ANTONIO FLORES A DREN JUÁREZ Y TRAMO DREN JUÁREZ DE CALLE MEXICO A CALLE MORELIA, EJIDO BENITO JUAREZ, SINDICATURA CENTRAL, MUNICIPIO DE AHOME, SINALOA.

	UBICACION: EJIDO BENITO JUÁREZ, SINDICATURA CENTRAL, MUNICIPIO DE AHOME, SINALOA	PLANO: AREA DE INFLUENCIA	PLANO: 1 de 1
PROYECTO: M.C. CUAHUTEMOC ZAMORANO GARCIA	DIBUJO: ING. AN V. ESTRADA VALDEZ	LOS MOCHIS, SIN.	ESCALA: 1:4,000
PROYECTÓ: M.C. CUAHUTEMOC ZAMORANO GARCIA CEDULA PROFESIONAL 1892678 PROYECTOS HIDRAULICOS Y ESTRUCTURALES	REVISÓ: ING. HUGO MONSERRAT FONSECA CASTAÑEDA SUBGERENTE TECNICO JAPAMA	ARCHIVO : COLECTOR-1530 (area de influencia T-1)-E	AUTORIZÓ: M.I. JORGE ENRIQUE CONSEL GUTIERREZ GERENTE TECNICO Y DE OPERACION JAPAMA

PROYECTO:
 PROYECTOS HIDRAULICOS Y ESTRUCTURALES
 M.C. CUAHUTEMOC ZAMORANO GARCIA
 CED. PROF. 1892678
 PHYE
 ARCHIVO PHYE COLECTOR-1530 (area de influencia T-1)-E