



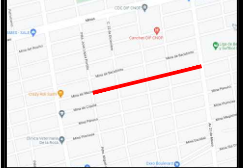
H. AYUNTAMIENTO DE CULIACAN

PROYECTO:

PAVIMENTACION CON CONCRETO HIDRAULICO EN CALLE MINA MAZONIQUE, ENTRE AV. 21 DE MARZO Y AV. JOSE LOPEZ PORTILLO, EN COLONIA ANTONIO TOLEDO CORRO

CULIACAN, SINALOA.

CRUQUE DE LOCALIZACION:



CONTENIDO:

- SECCIONES.

OBSERVACIONES:



ARQ. JUAN DE DIOS GAMEZ MENDIVIL  
PRESIDENTE MUNICIPAL

ING. ROBERTO ALFONSO ZAZUETA TAPIA  
SRIO. MPAL. DE OBRAS Y SERVICIOS PUBLICOS

ARQ. ARLETTE DIAZ LEIN  
DIRECTOR DE OBRAS PUBLICAS

ELABORO:

UNIDAD DE EVALUACION TECNICA

REVISO:

UNIDAD DE EVALUACION TECNICA

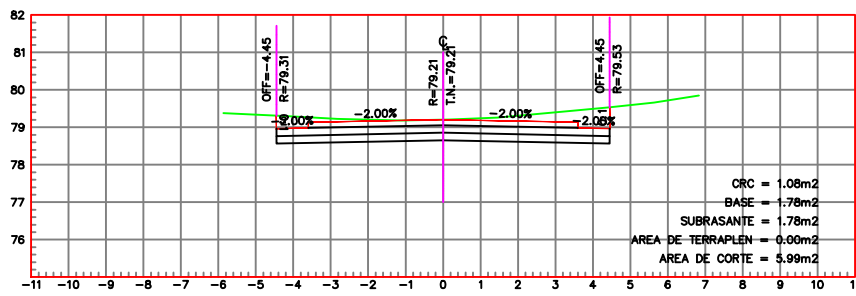
CLAVE PRESUPUESTO:

COORDENADAS GEOGRAFICAS:  
24°45'48.5"N, 107°22'42.4"W

ESCALA: S/ESC. FECHA: 2022

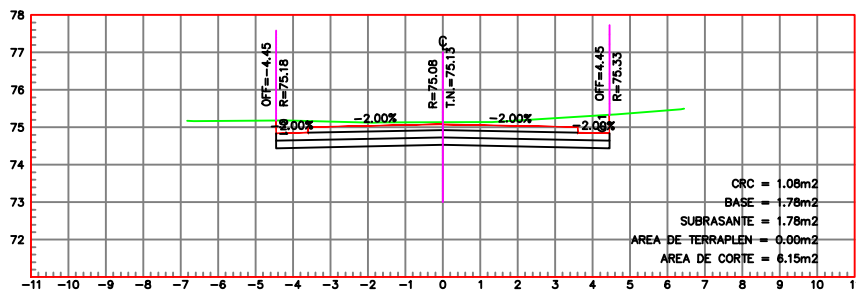
ARCHIVO:  
22011U - PAVIMENTACION CALLE MINA DE MAZONIQUE, COL. TOLEDO CORRO

NUMERO DE PLANO:



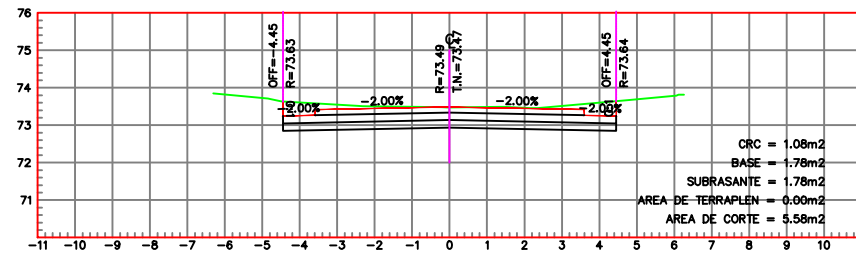
ESTACION 0+040.00

ESCALA HORIZONTAL 1 : 100  
ESCALA VERTICAL 1 : 100



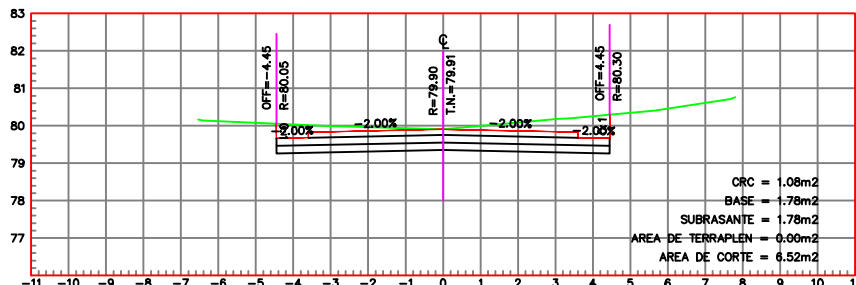
ESTACION 0+090.00

ESCALA HORIZONTAL 1 : 100  
ESCALA VERTICAL 1 : 100



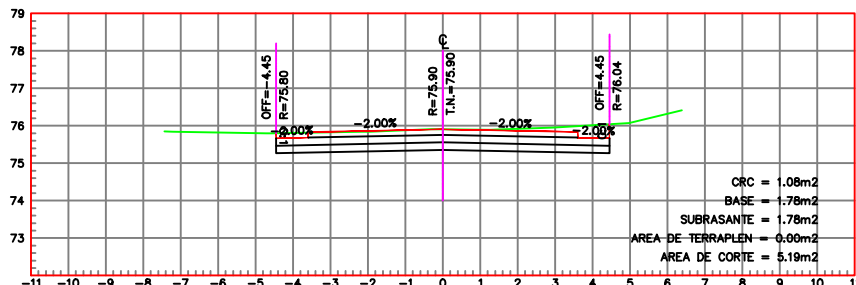
ESTACION 0+140.00

ESCALA HORIZONTAL 1 : 100  
ESCALA VERTICAL 1 : 100



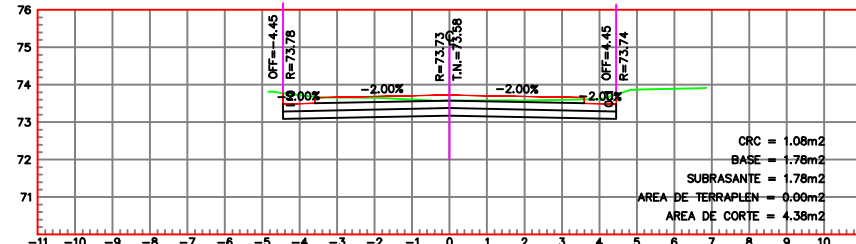
ESTACION 0+030.00

ESCALA HORIZONTAL 1 : 100  
ESCALA VERTICAL 1 : 100



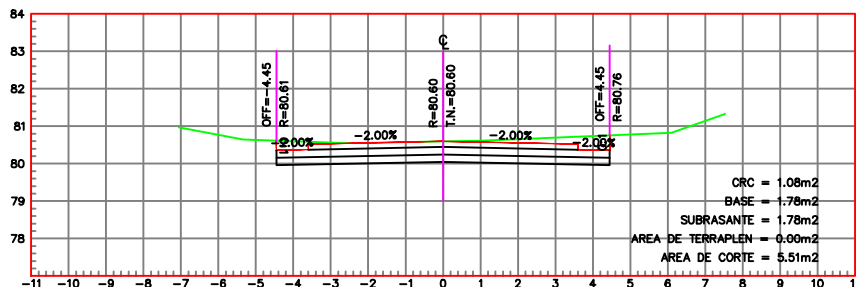
ESTACION 0+080.00

ESCALA HORIZONTAL 1 : 100  
ESCALA VERTICAL 1 : 100



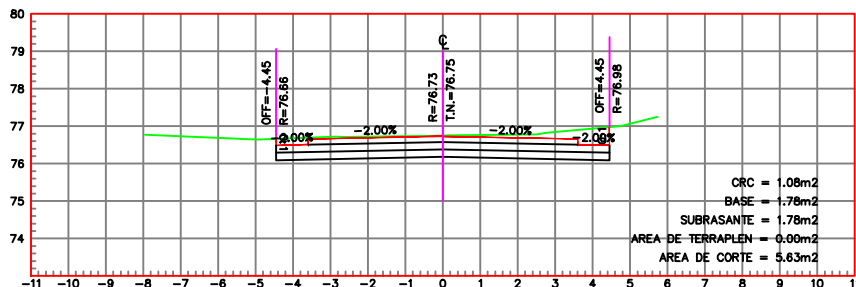
ESTACION 0+130.00

ESCALA HORIZONTAL 1 : 100  
ESCALA VERTICAL 1 : 100



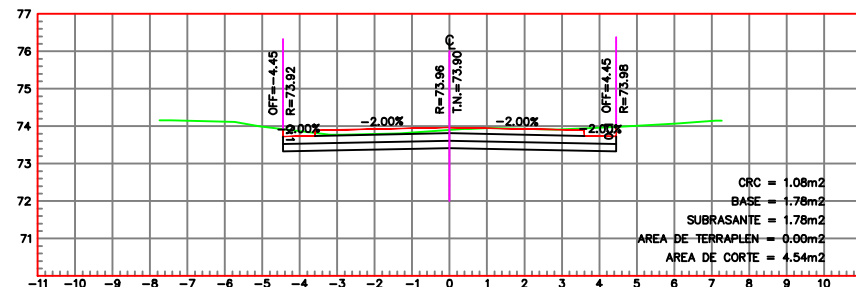
ESTACION 0+020.00

ESCALA HORIZONTAL 1 : 100  
ESCALA VERTICAL 1 : 100



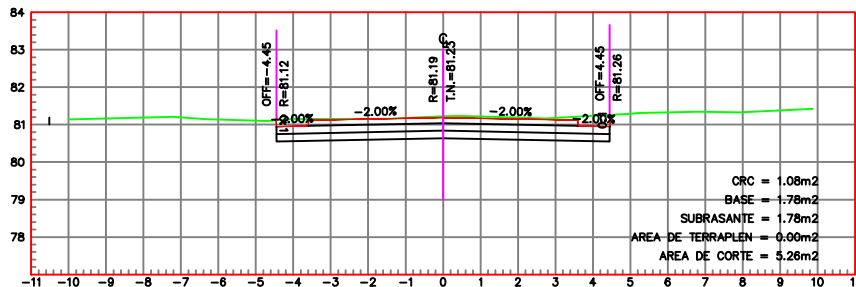
ESTACION 0+070.00

ESCALA HORIZONTAL 1 : 100  
ESCALA VERTICAL 1 : 100



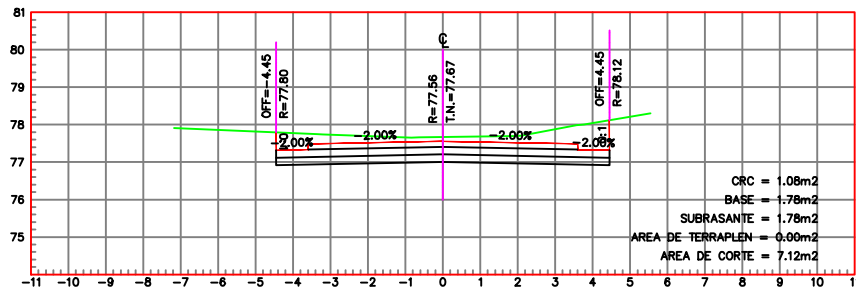
ESTACION 0+120.00

ESCALA HORIZONTAL 1 : 100  
ESCALA VERTICAL 1 : 100



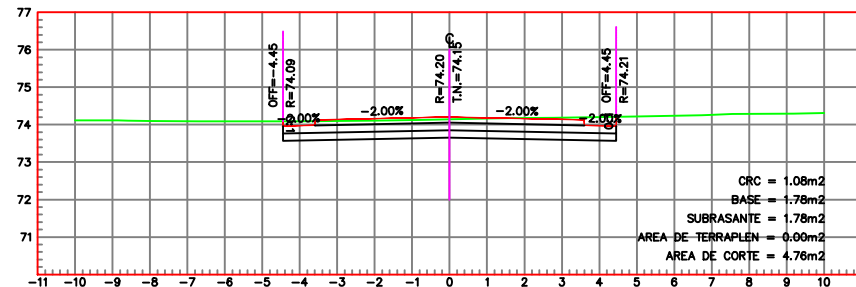
ESTACION 0+010.00

ESCALA HORIZONTAL 1 : 100  
ESCALA VERTICAL 1 : 100



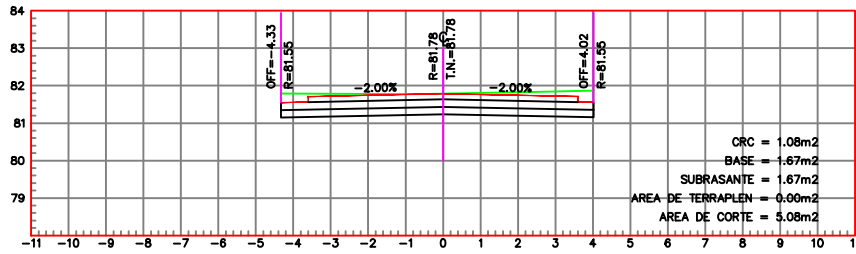
ESTACION 0+060.00

ESCALA HORIZONTAL 1 : 100  
ESCALA VERTICAL 1 : 100



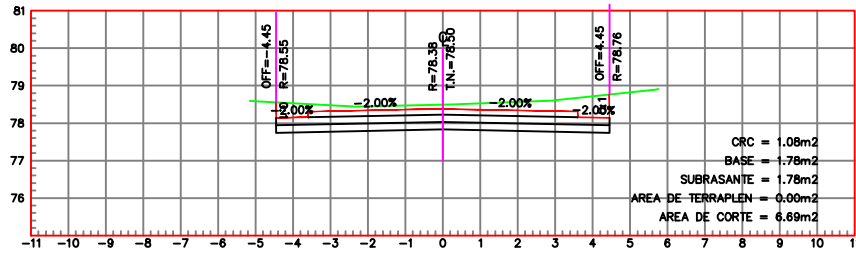
ESTACION 0+110.00

ESCALA HORIZONTAL 1 : 100  
ESCALA VERTICAL 1 : 100



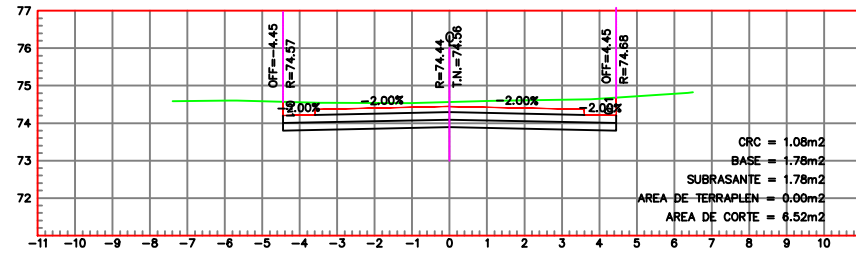
ESTACION 0+000.00

ESCALA HORIZONTAL 1 : 100  
ESCALA VERTICAL 1 : 100



ESTACION 0+050.00

ESCALA HORIZONTAL 1 : 100  
ESCALA VERTICAL 1 : 100



ESTACION 0+100.00

ESCALA HORIZONTAL 1 : 100  
ESCALA VERTICAL 1 : 100

SECCIONES.-