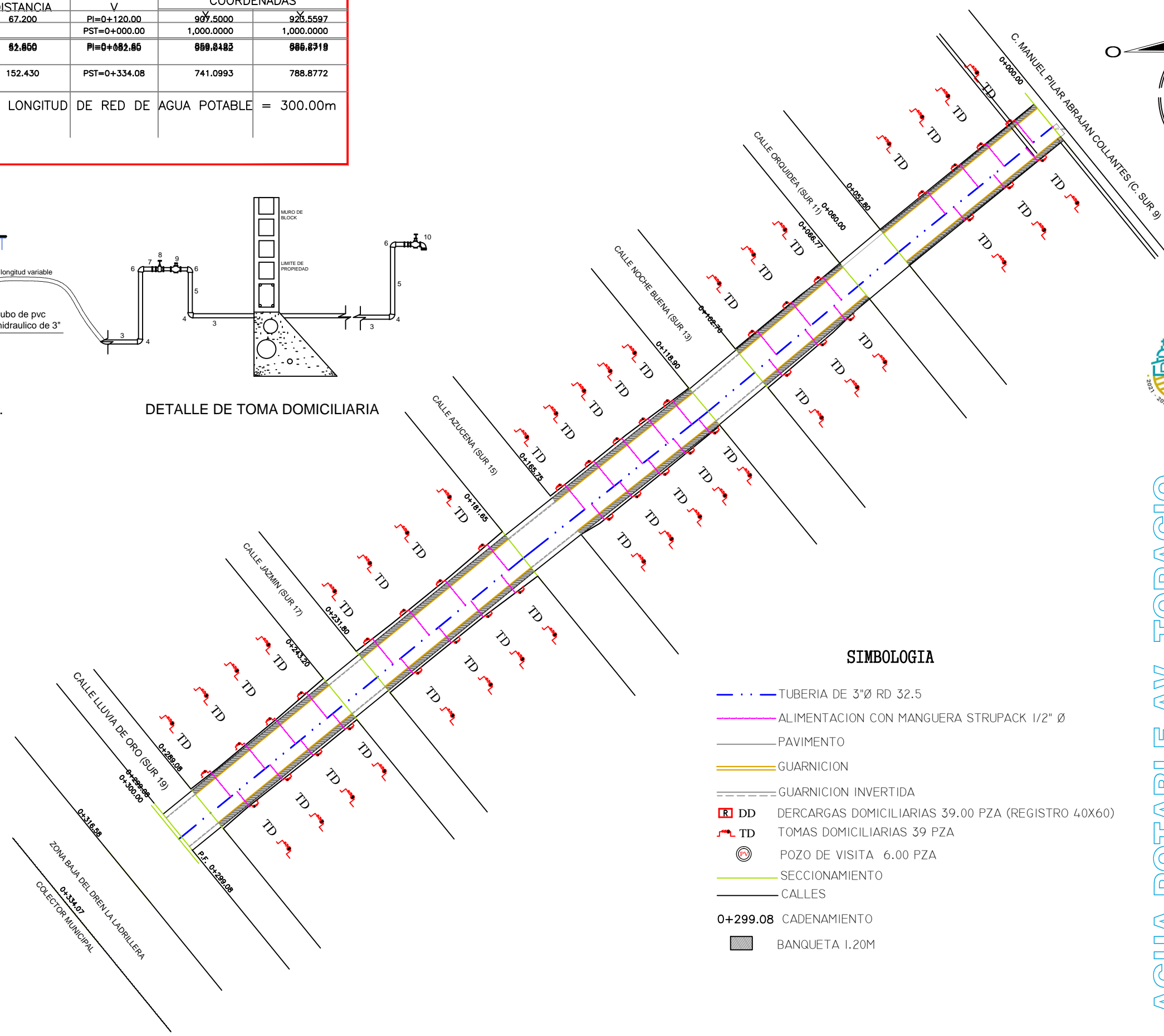
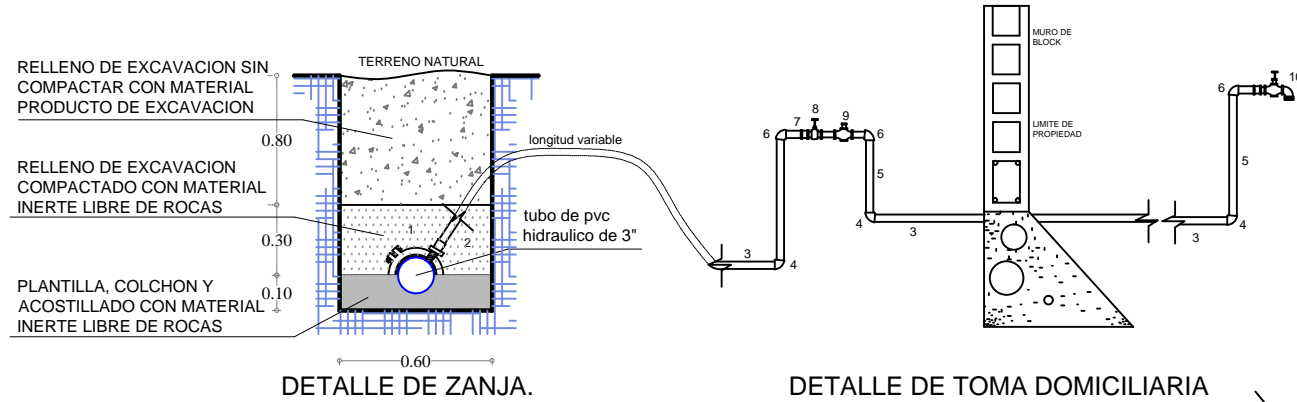
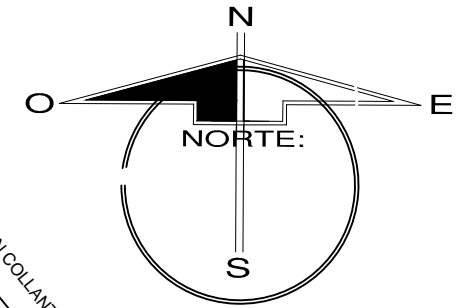


CUADRO DE CONSTRUCCION DE EJE

LADO	RUMBO	DISTANCIA	V	COORDENADAS	
PI=0+82.80	PI=0+120.00	S 50°05'34.70" W Δ = 0°46'0.00" izq	67.200	PI=0+120.00 PST=0+000.00	907.5000 925.5597 1,000.0000 1,000.0000
PI=0+120.00	PI=0+082.65	S 50°53'34.63" W Δ = 1°28'0.00" der	82.650	PI=0+082.65	889.8482 886.8718
PI=0+181.65	PST=0+334.08	S 50°47'34.67" W Δ = 0°46'0.00" izq	152.430	PST=0+334.08	741.0993 788.8772
LONGITUD DE REFERENCIA = 334.080m		LONGITUD DE RED DE AGUA POTABLE = 300.00m			



SIMBOLOGIA

- TUBERIA DE 3"Ø RD 32.5
- ALIMENTACION CON MANGUERA STRUPACK 1/2" Ø
- PAVIMENTO
- GUARNICION
- GUARNICION INVERTIDA
- DD DERCARGAS DOMICILIARIAS 39.00 PZA (REGISTRO 40X60)
- TD TOMAS DOMICILIARIAS 39 PZA
- ⊙ POZO DE VISITA 6.00 PZA
- SECCIONAMIENTO
- CALLES
- 0+299.08 CADENAMIENTO
- BANQUETA 1.20M

ING. ALBERTO PEREZ SALAZAR
DIRECTOR DE DESARROLLO URBANO, OBRAS Y SERVICIOS PUBLICOS DEL MUNICIPIO DE ELOTA

Elota.
"Para bien y para todos"

OBRAS PUBLICAS MUNICIPALES

DIRECTOR: ING. ALBERTO PEREZ SALAZAR

DIRECCION: LA CRUZ, ELOTA, SIN.

OBSERVACIONES: LONGITUD PROMEDIO DE MANGUERA STRUPACK 1/2 EN 7.00 MTS.

NOMBRE: RED DE AGUA POTABLE

PROYECTO: AMPLIACION DE RED DE AGUA POTABLE EN AVENIDA TOPACIO ENTRE CALLE MANUEL PILAR ABRAJAN Y CALLE LLUVIA DE ORO, EN LA COLONIA VICTOR MANUEL QUINTERO DE LA CIUDAD DE LA CRUZ, ELOTA, SINALOA.

LOCALIZACION: indicada

ESCALA GRAFICA: ESCALA: 1:500

FECHA: 11/FEBRERO/2022 NUMERO: NUM. 4

PRESUPUESTO: ING. HECTOR GUADALUPE LOPEZ COTA

TOPOGRAFO: TEC. TOP. ARMANDO ROJAS FLORES

DIBUJO - PROYECTO: ING. HECTOR GUADALUPE LOPEZ COTA

AGUA POTABLE AV. TOPACIO