

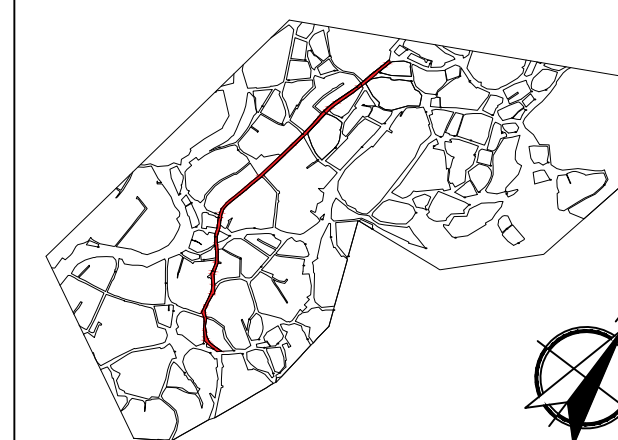


MUNICIPIO DE BADIRAGUATO



PROYECTO:
RED DE ALUMBRADO PÚBLICO, EN CALLE PRINCIPAL ENTRE GASOLINERA Y SALIDA AL TRIGUITO, EN LA CABECERA DE SINDICATURA DE SURUTATO, MUNICIPIO DE BADIRAGUATO, SINALOA.

UBICACIÓN:



80 600 SURUTATO BADIRAGUATO, SIN.

OBSERVACIONES:

COORDENADAS:
25°47'42.2"N 107°33'25.1"W

CONETNIDO DE LAMINA:

ARQUITECTÓNICO

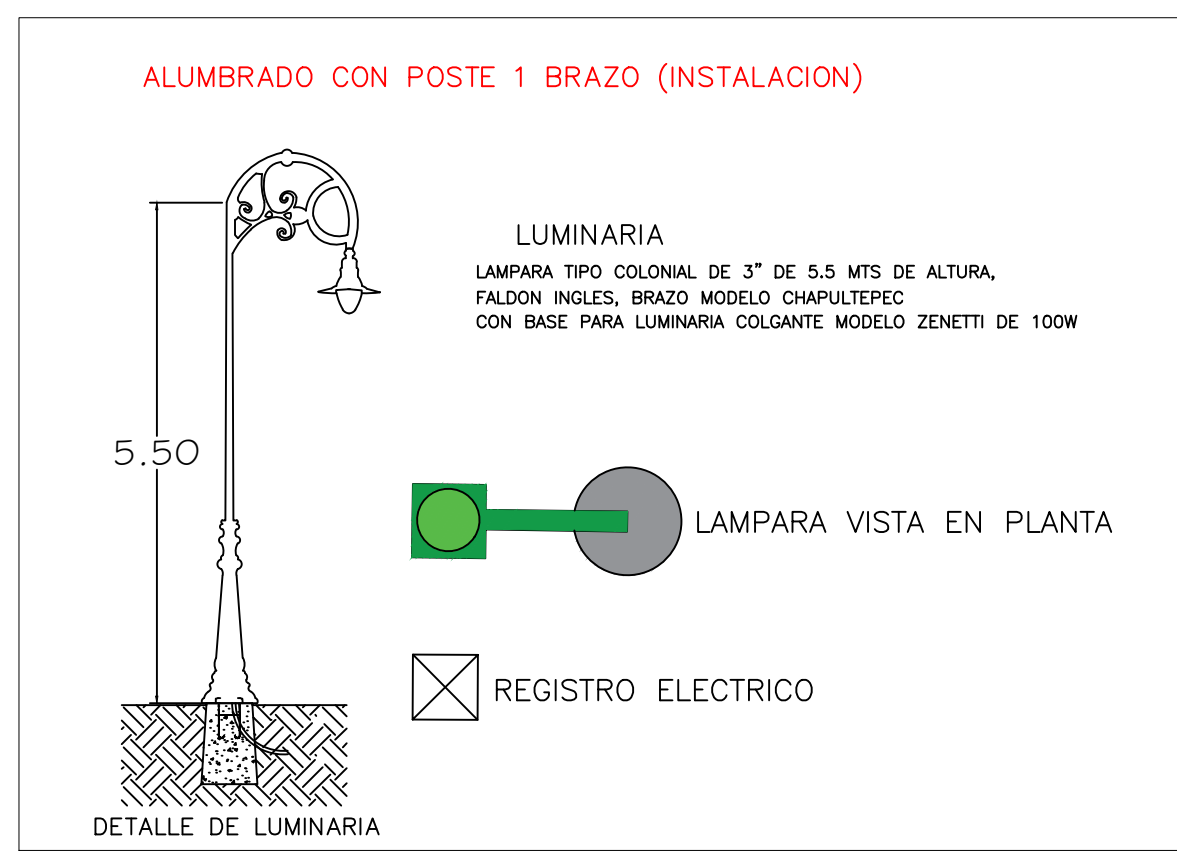
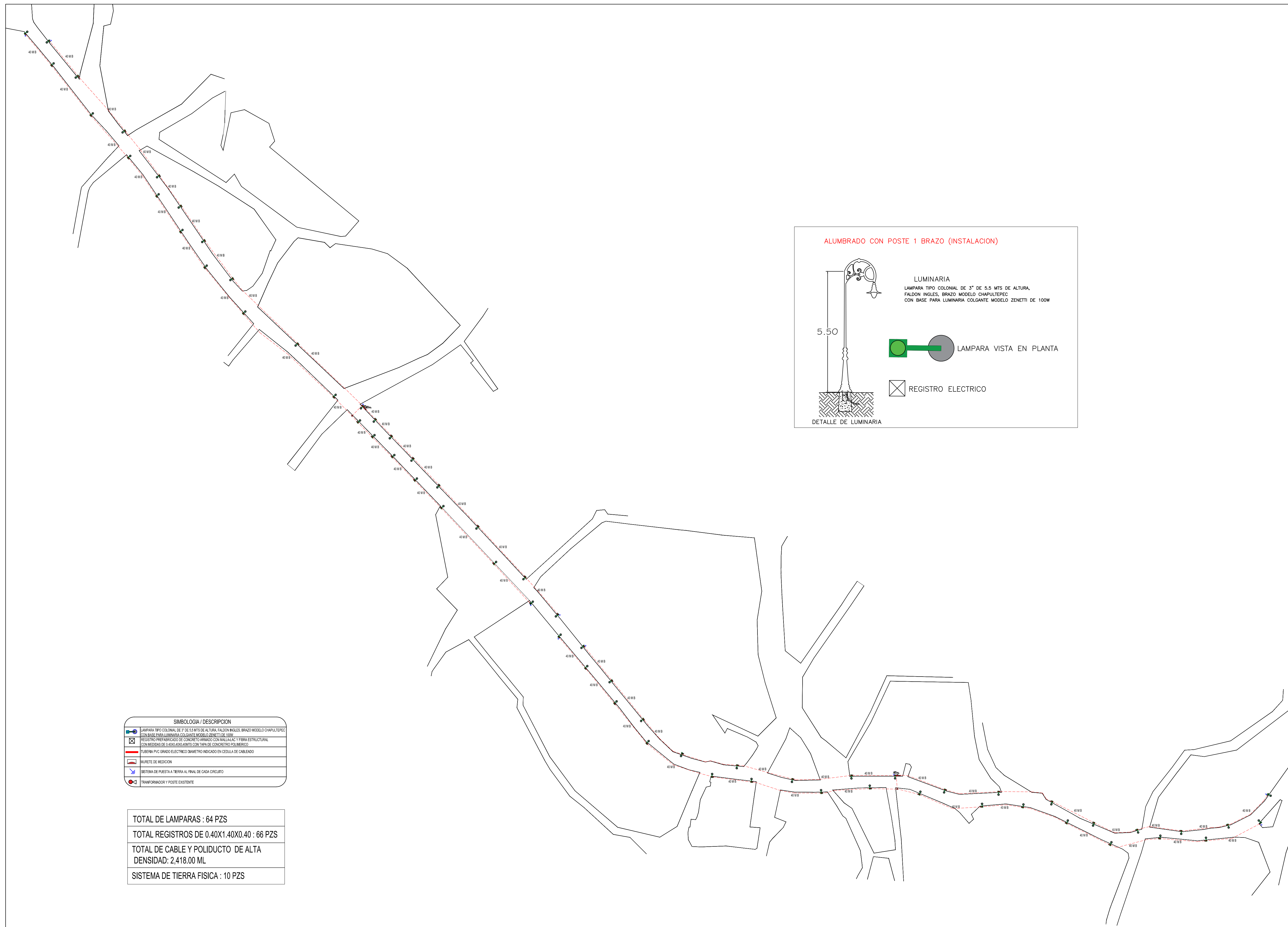
ELABORO:
ARQ. HERIBERTO PACHECO SALAS

NOMBRE DEL ARCHIVO:
SURUTATO. ALUM-PUB. PRINCIPAL

FECHA:
MAYO DEL 2023

ACOTAMIENTO: METROS ESCALA: S/E

NUMERO DE PLANO:
1 DE 1



SIMBOLOGIA / DESCRIPCION	
	LAMPARA TIPO COLONIAL DE 3" DE 5.5 MTS DE ALTURA, FALDON INGLES, BRAZO MODELO CHAPULTEPEC CON BASE PARA LUMINARIA COLGANTE MODELO ZENETTI DE 100W
	REGISTRO PREFABRICADO DE CONCRETO ARMADO CON MALLA Y FIBRA ESTRUCTURAL CON MEDIDA DE 0.40X1.40X0.40 CON TAPA DE CONCRETO MEXICO
	TUBERIA PVC GRADO ELECTRICO DIAMETRO INDICADO EN CEDULA DE CABLEADO
	MURETE DE MEDICION
	SISTEMA DE PUESTA A TIERRA AL FINAL DE CADA CIRCUITO
	TRANSFORMADOR Y POSTE EXISTENTE

TOTAL DE LAMPARAS : 64 PZS
TOTAL REGISTROS DE 0.40X1.40X0.40 : 66 PZS
TOTAL DE CABLE Y POLIDUCTO DE ALTA DENSIDAD: 2,418.00 ML
SISTEMA DE TIERRA FISICA : 10 PZS