



H. AYUNTAMIENTO DE CULIACAN

PROYECTO: PAVIMENTACION CON CONCRETO HIDRAULICO DE CALLE GIRASOL, TRAMO ENTRE AVS. SOBERANIA Y 22 DE DICIEMBRE, COLONIA REPUBLICA MEXICANA, CULIACAN, SINALOA.

CULIACAN, SINALOA.

CRONOGRAMA DE LOCALIZACION:



CONTENIDO:

TOPOGRAFICO (PERFILES)-

OBSERVACIONES:



ARG. JUAN DE DIOS GAMEZ MENDIVIL PRESIDENTE MUNICIPAL

ING. ROBERTO ALFONSO ZAZUETA TAPIA SRIO. MPAL. DE OBRAS Y SERVICIOS PUBLICOS

ARG. ARLETTE DIAZ LEON DIRECTOR DE OBRAS PUBLICAS

ELABORO:

UNIDAD DE EVALUACION TECNICA

REVISO:

UNIDAD DE EVALUACION TECNICA

CLAVE PRESUPUESTO:

PAV122GIRASOL,SOBERANIA Y 22 DE DICIEMBRE

COORDENADAS GEOGRAFICAS:

24°46'39.53"N 107°22'56.51"O

ESCALA:

S/ESC.

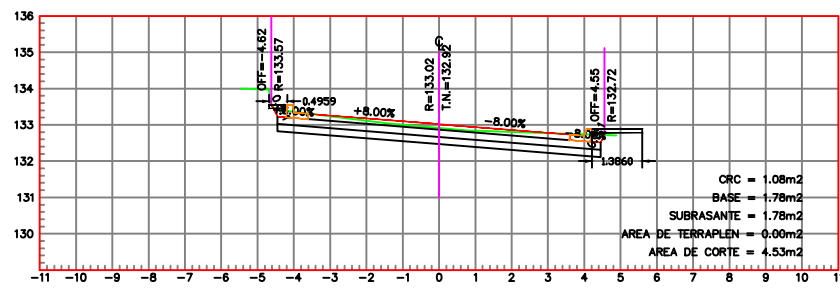
FECHA:

2022

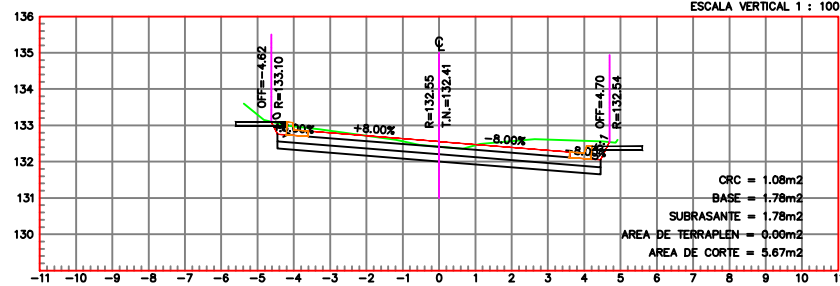
ARCHIVO:

NUMERO DE PLANO:

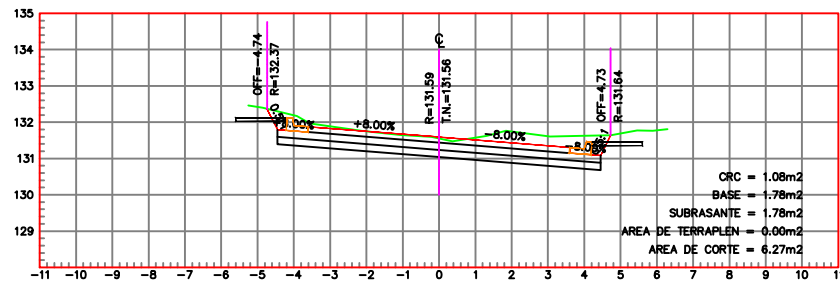
4 DE 11



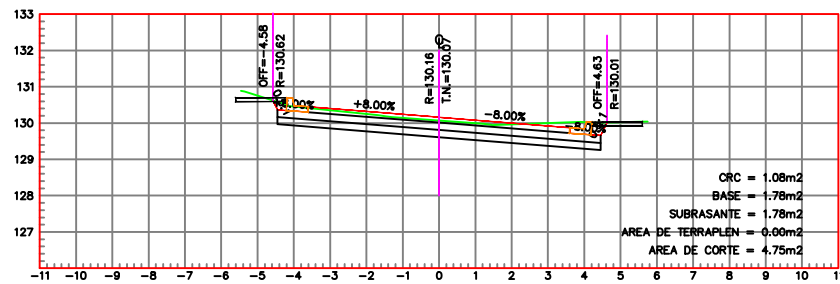
ESTACION 0+110.00 ESCALA HORIZONTAL 1 : 100 ESCALA VERTICAL 1 : 100



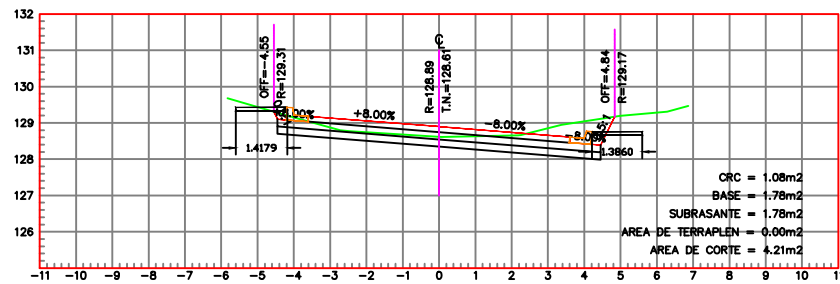
ESTACION 0+113.23 ESCALA HORIZONTAL 1 : 100 ESCALA VERTICAL 1 : 100



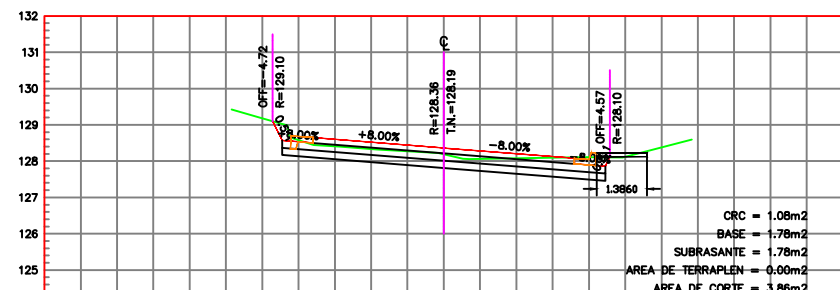
ESTACION 0+120.00 ESCALA HORIZONTAL 1 : 100 ESCALA VERTICAL 1 : 100



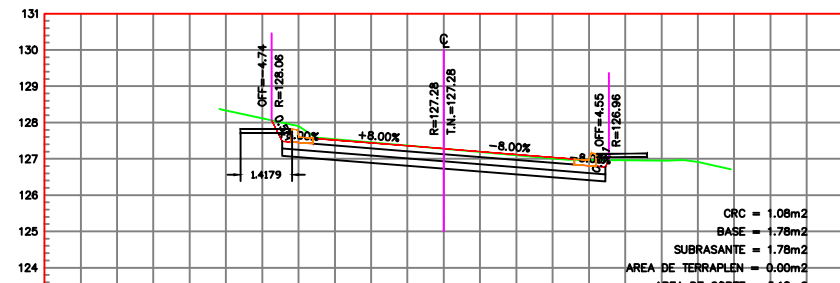
ESTACION 0+130.00 ESCALA HORIZONTAL 1 : 100 ESCALA VERTICAL 1 : 100



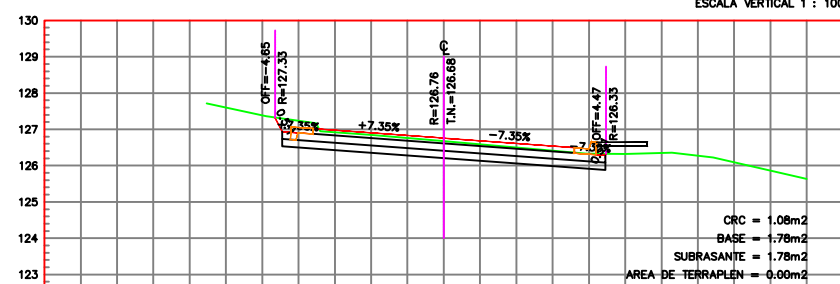
ESTACION 0+140.00 ESCALA HORIZONTAL 1 : 100 ESCALA VERTICAL 1 : 100



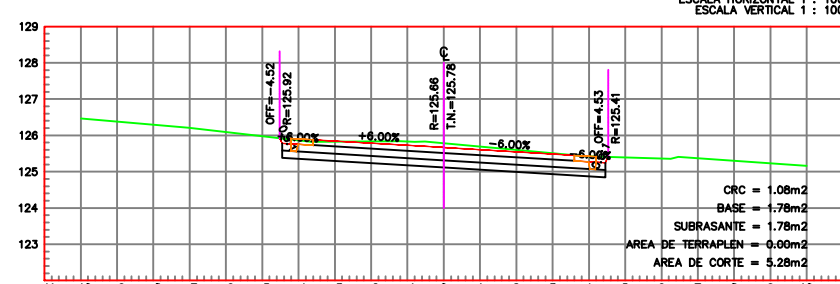
ESTACION 0+143.29 ESCALA HORIZONTAL 1 : 100 ESCALA VERTICAL 1 : 100



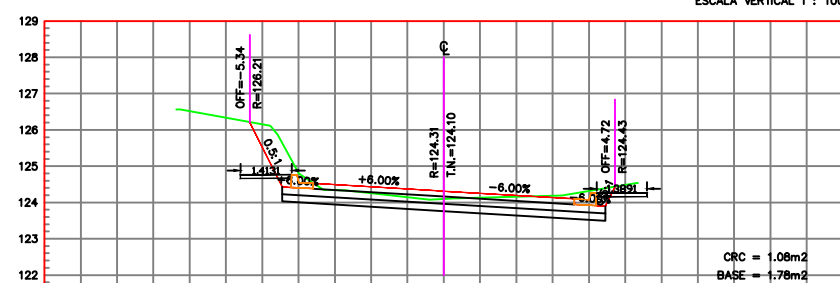
ESTACION 0+150.00 ESCALA HORIZONTAL 1 : 100 ESCALA VERTICAL 1 : 100



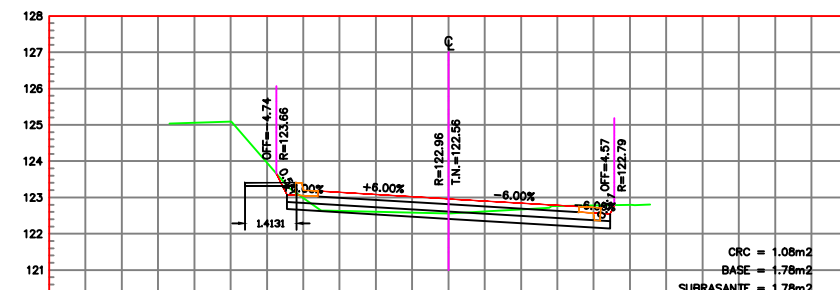
ESTACION 0+153.22 ESCALA HORIZONTAL 1 : 100 ESCALA VERTICAL 1 : 100



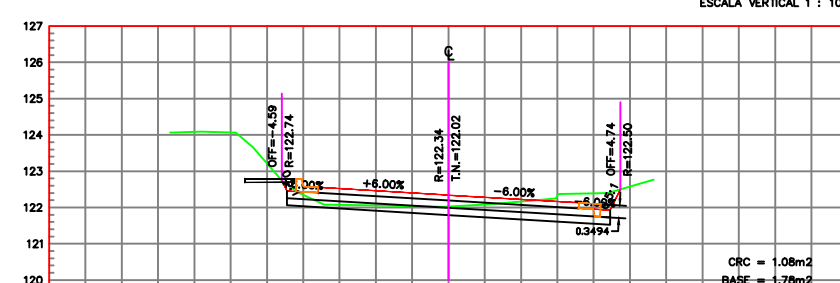
ESTACION 0+160.00 ESCALA HORIZONTAL 1 : 100 ESCALA VERTICAL 1 : 100



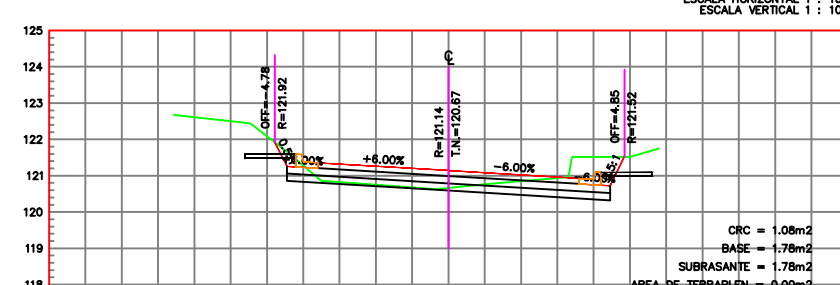
ESTACION 0+170.00 ESCALA HORIZONTAL 1 : 100 ESCALA VERTICAL 1 : 100



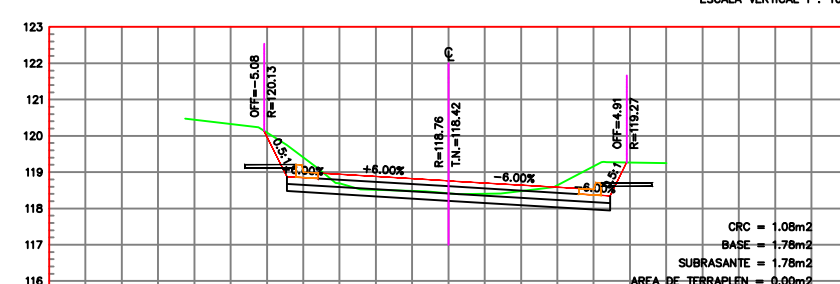
ESTACION 0+180.00 ESCALA HORIZONTAL 1 : 100 ESCALA VERTICAL 1 : 100



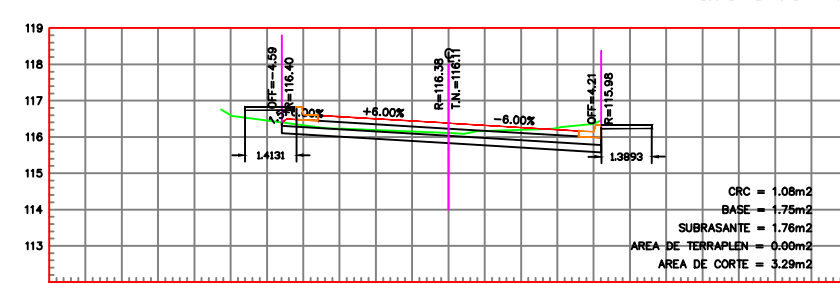
ESTACION 0+183.40 ESCALA HORIZONTAL 1 : 100 ESCALA VERTICAL 1 : 100



ESTACION 0+190.00 ESCALA HORIZONTAL 1 : 100 ESCALA VERTICAL 1 : 100



ESTACION 0+200.00 ESCALA HORIZONTAL 1 : 100 ESCALA VERTICAL 1 : 100



ESTACION 0+210.00 ESCALA HORIZONTAL 1 : 100 ESCALA VERTICAL 1 : 100

TOPOGRAFICO (PERFILES)-

TOPOGRAFICO (PERFILES)-