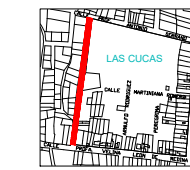




H. AYUNTAMIENTO DE CULIACAN

PROYECTO: PAVIMENTACION DE CONCRETO HIDRAULICO DE CALLE JUAN PABLO SAINZ TRAMO ENTRE CALLES PROFES. VELINA LEON DE MEDINA Y ANTONIO SERRANO, COLONIA LAS CUCAS, CULIACAN, SINALOA.

CROQUIS DE LOCALIZACION:



CONTENIDO:

TOPOGRAFICO (PERFILES)-

OBSERVACIONES:



ARG. JUAN DE DIOS GAMEZ MENDEZIL PRESIDENTE MUNICIPAL

ING. ROBERTO ALFONSO ZAZUETA TAPIA SRD. MPAL. DE OBRAS Y SERVICIOS PUBLICOS

ARG. ARLETTE DIAZ LEON DIRECTOR DE OBRAS PUBLICAS

ELABORO:

UNIDAD DE EVALUACION TECNICA

REVISO:

UNIDAD DE EVALUACION TECNICA

CLAVE PRESUPUESTO:

PAV22JUANPABLOSAINZ

COORDENADAS GEOGRAFICAS:

24°50'50.42" N 107°23'47.78" O

ESCALA:

S/ESC.

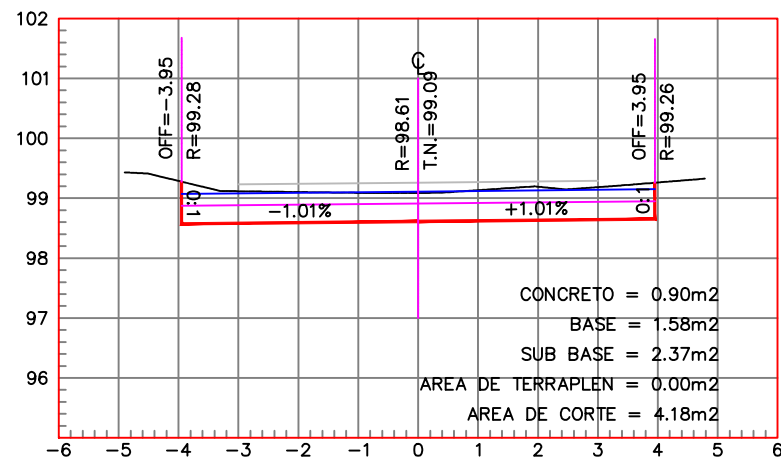
FECHA:

2022

ARCHIVO:

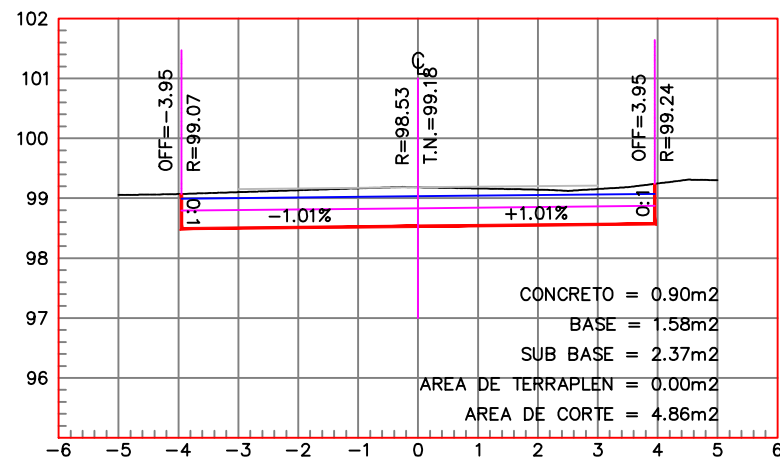
NUMERO DE PLANO:

4 DE 10



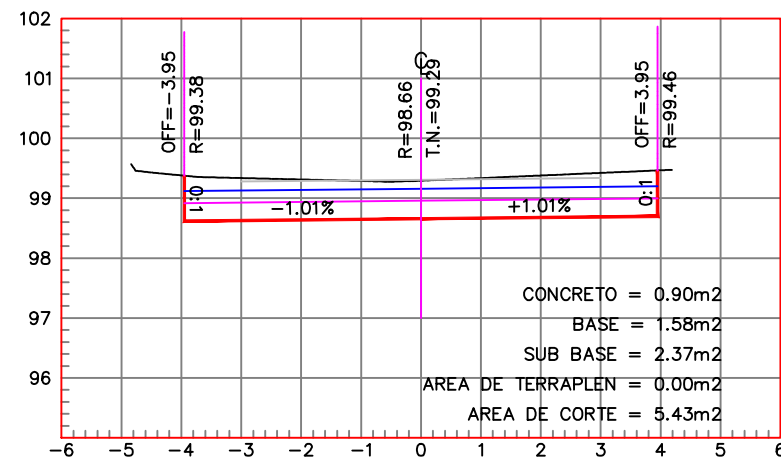
ESTACION 0+160.00

ESCALA HORIZONTAL 1 : 100
ESCALA VERTICAL 1 : 100



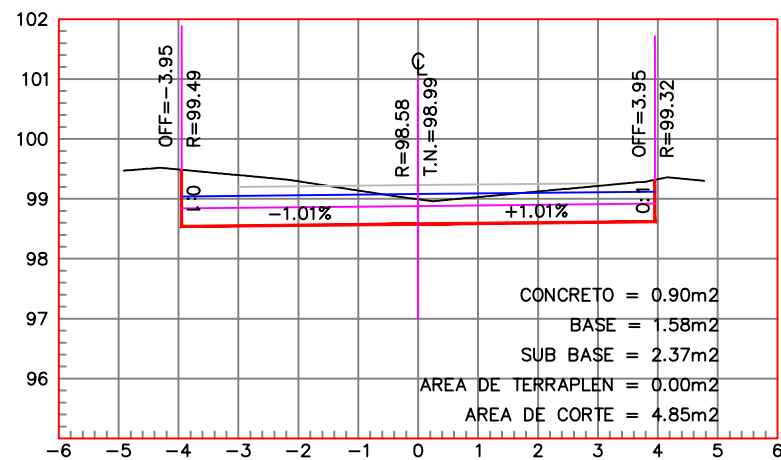
ESTACION 0+209.13

ESCALA HORIZONTAL 1 : 100
ESCALA VERTICAL 1 : 100



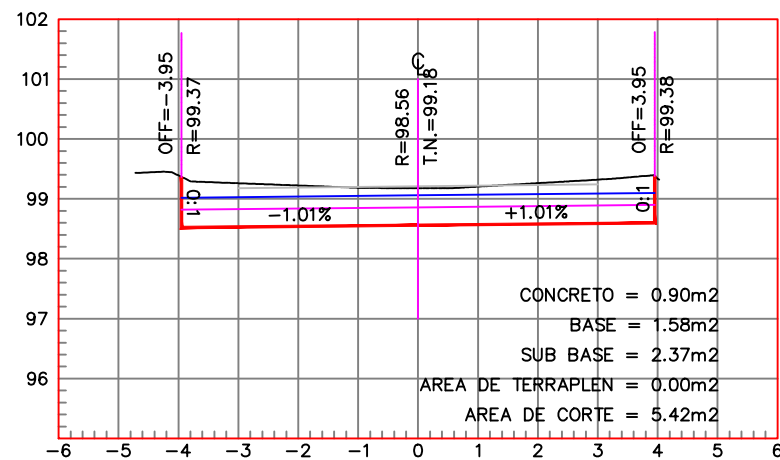
ESTACION 0+260.00

ESCALA HORIZONTAL 1 : 100
ESCALA VERTICAL 1 : 100



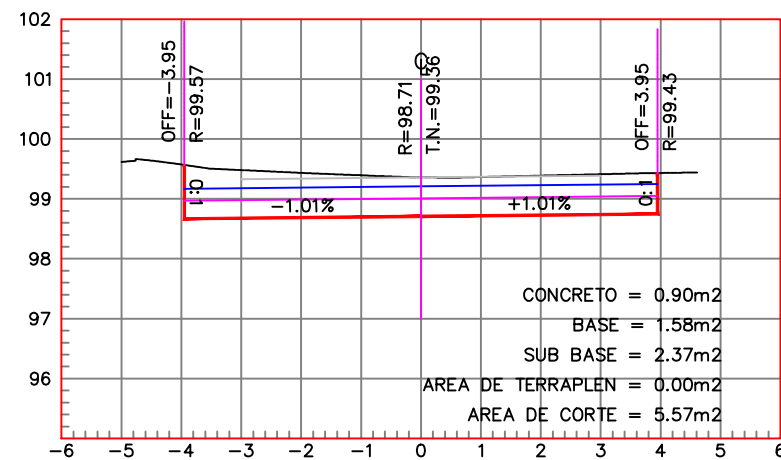
ESTACION 0+180.00

ESCALA HORIZONTAL 1 : 100
ESCALA VERTICAL 1 : 100



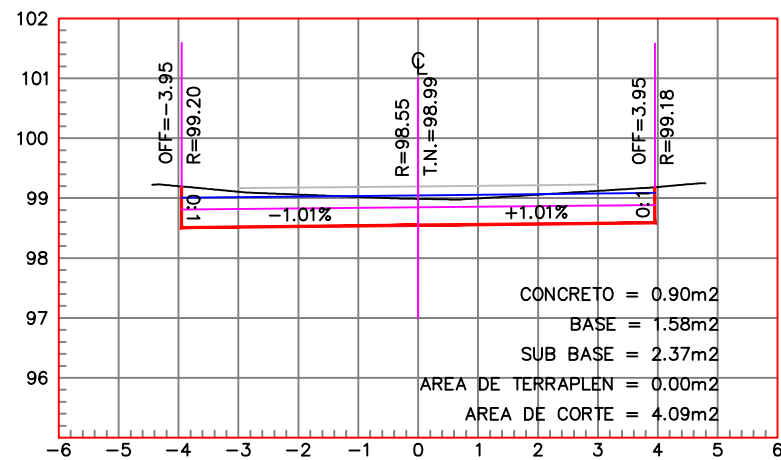
ESTACION 0+220.00

ESCALA HORIZONTAL 1 : 100
ESCALA VERTICAL 1 : 100



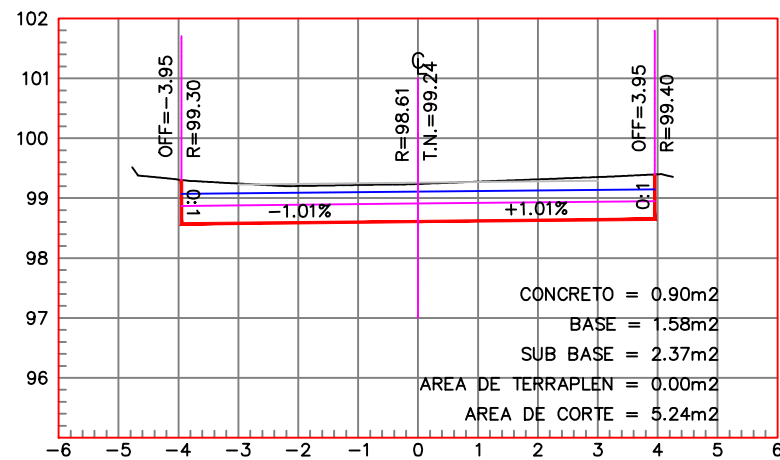
ESTACION 0+280.00

ESCALA HORIZONTAL 1 : 100
ESCALA VERTICAL 1 : 100



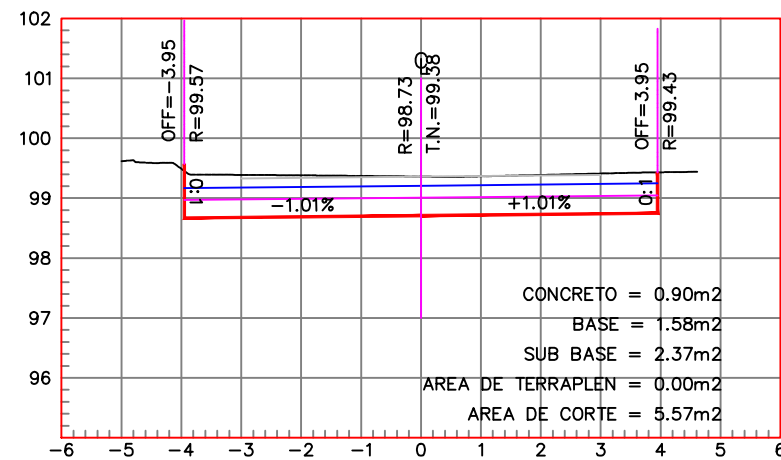
ESTACION 0+200.00

ESCALA HORIZONTAL 1 : 100
ESCALA VERTICAL 1 : 100



ESTACION 0+240.00

ESCALA HORIZONTAL 1 : 100
ESCALA VERTICAL 1 : 100



ESTACION 0+288.86

ESCALA HORIZONTAL 1 : 100
ESCALA VERTICAL 1 : 100

TOPOGRAFICO (PERFILES)-