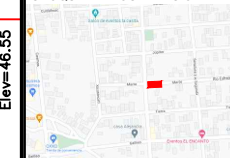




H. AYUNTAMIENTO DE CULIACAN

PROYECTO:
CONSTRUCCION DE PUENTE VEHICULAR SOBRE ARROYO, UBICADO EN CALLE MARTE, ENTRE AV. BENITO FLORES Y/D PRIMERA Y AV. SANALDINA Y/D SEGUNDA, CDL. BUENA VISTA, CULIACAN, SINALOA.

CROQUIS DE LOCALIZACION:



CONTENIDO:
- PERFIL CENTRO DE ARROYO ACTUAL
- PERFIL CENTRO DE ARROYO PROPUESTO

OBSERVACIONES:



ARG. JUAN DE DIOS GAMEZ MENDIVIL
PRESIDENTE MUNICIPAL

ING. ROBERTO ALFONSO ZAZUETA TAPIA
SRD. MPAL. DE OBRAS Y SERVICIOS PUBLICOS

ARG. ARLETTE DIAZ LEON
DIRECTOR DE OBRAS PUBLICAS

ELABORO:

UNIDAD DE EVALUACION TECNICA

REVISO:

UNIDAD DE EVALUACION TECNICA

CLAVE PRESUPUESTO:

COORDENADAS GEOGRAFICAS:

24°50'08.0"N, 107°22'18.8"W

ESCALA:

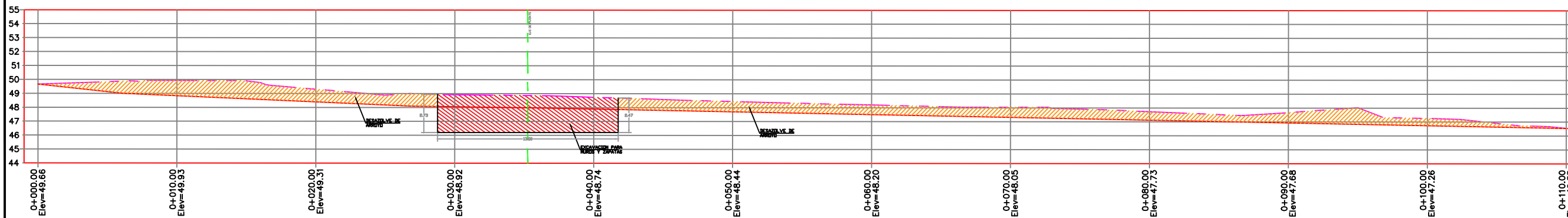
S/ESC. 2022

ARCHIVO:

220111 - PUENTE VEHICULAR EN CALLE MARTE, CDL. BUENAVISTA

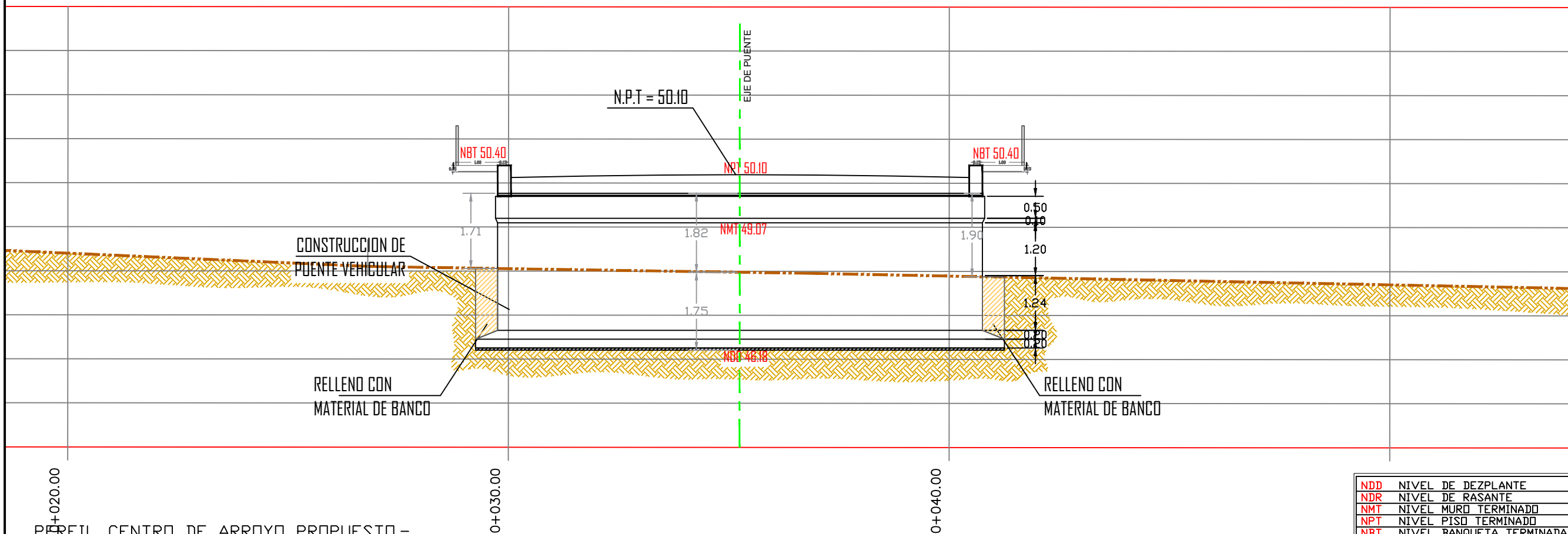
NUMERO DE PLANO:

5 DE 12



PERFIL CENTRO DE ARROYO

PERFIL CENTRO DE ARROYO ACTUAL.-



PERFIL CENTRO DE ARROYO PROPUESTO.-

NDD	NIVEL DE DEZPLANTE
NDR	NIVEL DE RASANTE
NMT	NIVEL MURD TERMINADO
NPT	NIVEL PISO TERMINADO
NBT	NIVEL BANQUETA TERMINADA