



**Acta de Fallo para el Procedimiento de Licitación Pública Nacional
No. GES 29/2022**

En la ciudad de Culiacán Rosales, Sinaloa, siendo las 14:00 horas del día 18 de noviembre de 2022, en la sala de juntas de la Dirección de Bienes y Suministros, ubicada en primer piso de Palacio de Gobierno, Av. Insurgentes s/n, colonia Centro Sinaloa; se reunieron los servidores públicos, licitantes y demás personas, cuyos nombres aparecen al final de la presente Acta, con objeto de llevar a cabo el Acto de Fallo para la adquisición de servicios de telefonía y enlaces de datos y servicios de internet, para diversas dependencias de Gobierno del Estado de Sinaloa, solicitada por la Coordinación de Desarrollo Tecnológico de la Coordinación General de Desarrollo Tecnológico y Proyectos Especiales, de conformidad con el Artículo 46 de la Ley de Adquisiciones, Arrendamientos, Servicios y Administración de Bienes Muebles para el Estado de Sinaloa, así como lo previsto en el numeral 3 apartado VIII de la Convocatoria, el acto fue presidido por la Ing. María Fernanda Mascareño Montoya, Directora de Bienes y Suministros de la Subsecretaría de Administración, servidora pública designada por la Convocante.

A continuación se da a conocer el fallo correspondiente que a la letra dice:

**"Gobierno del Estado de Sinaloa
Secretaría de Administración y Finanzas
Licitación Pública Nacional No. GES 29/2022
Acta de Fallo**

El suscrito con carácter de Subsecretario de Administración, en su figura de convocante en la Licitación Pública Nacional No. GES 29/2022, para la adquisición de servicios de telefonía y enlaces de datos y servicios de internet, para diversas dependencias de Gobierno del Estado de Sinaloa, solicitada por la Coordinación de Desarrollo Tecnológico de la Coordinación General de Desarrollo Tecnológico y Proyectos Especiales, y conforme a lo dispuesto en el artículo 46, de la Ley de Adquisiciones, Arrendamientos, Servicios y Administración de Bienes Muebles para el Estado de Sinaloa (en adelante la Ley); y, artículo 38 fracción IX, del Reglamento Interior de la Secretaría de Administración y Finanzas, me permito emitir el siguiente:

FALLO

1. De la "**DOCUMENTACIÓN LEGAL Y DE IDENTIFICACIÓN**", solicitada en la convocatoria de la presente Licitación en el punto 4, inciso A), numerales del I al IX, se determina que:
 - 1.1 Los licitantes: **Operbes, S.A. de C.V., Telefonía por Cable, S.A. de C.V. y Teléfonos de México, S.A.B. de C.V., cumplen** con los requisitos exigidos en Ley de Adquisiciones, Arrendamientos, Servicios y Administración de Bienes Muebles para el Estado de Sinaloa.
2. Con fecha 16 de noviembre de 2022, se recibió del Ing. José Ángel Sánchez Real, Director de Infraestructura Tecnológica de la Coordinación General de Desarrollo Tecnológico y Proyectos Especiales, el Dictamen Técnico de las proposiciones técnicas, en cumplimiento a lo establecido en el punto 3, numeral VI de la convocatoria a la licitación que nos ocupa, y con apego a lo previsto en el artículo 44 de la Ley que rige este procedimiento de licitación, desprendiéndose lo siguiente:
 - 2.1 Los licitantes: **Operbes, S.A. de C.V., Telefonía por Cable, S.A. de C.V. y Teléfonos de México, S.A.B. de C.V., cumplen** en todas las partidas en las que participan; con las especificaciones técnicas solicitadas en la convocatoria a la licitación, anexos y acuerdos tomados en la junta de aclaraciones.
3. Una vez analizadas las propuestas técnicas de los proveedores participantes en esta Licitación, se elabora el cuadro que contiene las ofertas económicas presentadas, mismo que se anexa al presente como anexo "A".



SINALOA

GOBIERNO DEL ESTADO

3.1 Se llevó a cabo una división equitativa en las partidas Nos. 42, 44, 45, 46, 47, 73, 74, 83, 84, 85, 86, 87, 88, 89, 91, 92, 93, 94, 97, 98, 103, 104, 105, 106, 115, 129, 130, 131, 133, 163, 165, 166, 167, 168, 169, 171, 172, 173, 174, 175, 176, 177, 178, 179, 182, 184, 277, 278, 308, 309, 310, 311, 312, 313, 314 y 315; en virtud de que las empresas, **Telefonía por Cable, S.A. de C.V. y Teléfonos de México, S.A.B. de C.V.**, presentan en sus propuestas económicas el mismo costo unitario en esas partidas, por lo anterior existe empate en sus propuestas.

De conformidad con el último párrafo del Artículo 45, de la Ley de Adquisiciones, Arrendamientos, Servicios y Administración de Bienes Muebles para el Estado de Sinaloa, se llevó a cabo la división equitativa correspondiente, resultando adjudicadas ambas empresas con 28 (veintiocho) partidas cada una, como a continuación se señala: la empresa **Telefonía por Cable, S.A. de C.V.**, con las partidas Nos. 42, 44, 45, 46, 47, 73, 74, 83, 84, 85, 86, 87, 88, 89, 91, 92, 93, 94, 97, 98, 103, 104, 105, 106, 115, 129, 130 y 131; y la empresa **Teléfonos de México, S.A.B. de C.V.**, con las partidas Nos. 133, 163, 165, 166, 167, 168, 169, 171, 172, 173, 174, 175, 176, 177, 178, 179, 182, 184, 277, 278, 308, 309, 310, 311, 312, 313, 314 y 315.

3.2 Se realizó un análisis objetivo de los precios ofertados en las partidas Nos. 25, 26, 27, 28, 29, 30, 31 y 34, realizando un comparativo con las ofertas presentadas en la presente licitación y la presentada por la empresa Total Play Telecomunicaciones S.A. de C.V., con la cual se celebró el contrato GES 06/2020-1.

Part	Cant	Meses	Descripción	TELMEX		TOTAL PLAY (Precios 2020)		MEDIANA
25	1	24	TRONCAL TELEFÓNICA SIP IP CULIACÁN UA	162,530.14	3,900,723.36	15,720.00	377,280.00	89,125.07
26	1	24	TRONCAL TELEFÓNICA DIGITAL CULIACÁN UA	77,188.12	1,852,514.88	12,460.00	299,040.00	44,824.06
27	1	24	TRONCALES TELEFÓNICAS DIGITALES LOS MOCHIS (SESESP)	19,457.71	466,985.04	9,880.00	237,120.00	14,668.86
28	1	24	TRONCALES TELEFÓNICAS DIGITALES LOS MOCHIS (SESESP)	12,466.77	299,202.48	9,020.00	216,480.00	10,743.39
29	1	24	TRONCALES TELEFÓNICAS DIGITALES MAZATLÁN (SESESP)	19,457.71	466,985.04	9,020.00	216,480.00	14,238.86
30	1	24	TRONCALES TELEFÓNICAS DIGITALES MAZATLÁN (SESESP)	12,466.77	299,202.48	9,020.00	216,480.00	10,743.39
31	1	24	TRONCALES TELEFÓNICAS DIGITALES CULIACÁN (SESESP)	29,737.11	713,690.64	9,880.00	237,120.00	19,808.56
34	1	24	TRONCAL TELEFÓNICA DIGITAL CULIACÁN (SESESP)	19,457.71	466,985.04	9,880.00	237,120.00	14,668.86

Derivado de lo anterior, se calculó la mediana a que se refiere la fracción XVI del artículo 2 de la Ley de Adquisiciones, Arrendamientos, Servicios y Administración de Bienes Muebles para el Estado de Sinaloa, observándose que la propuesta de **Teléfonos de México, S.A.B. de C.V.**, es superior al diez por ciento de dicha mediana, por lo que, con fundamento en el precepto antes mencionado, dicha oferta se considera **precio no aceptable**.

Por las razones antes expuestas con base a los fundamentos legales invocados y con el fin de asegurar al Estado las mejores condiciones disponibles en cuanto a precio, calidad, financiamiento, oportunidad y demás circunstancias pertinentes, de conformidad con lo establecido en el artículo 32, de la Ley, tomando como base el Dictamen Técnico emitido por el área requirente, se resuelve lo siguiente:

PRIMERO.- Las partidas objeto de esta licitación, se adjudican como a continuación se señala:



SINALOA

GOBIERNO DEL ESTADO

Telefonía por Cable, S.A. de C.V.

Part.	Descripción	Cant.	Meses	Precio Mensual	Importe
1	CONEXIONES LAN TO LAN CULIACÁN-MAZATLÁN	1	24	9,500.00	228,000.00
2	CONEXIONES LAN TO LAN CULIACÁN-LOS MOCHIS	1	24	9,500.00	228,000.00
3	CONEXIONES LAN TO LAN CULIACÁN-GUASAVE	1	24	9,500.00	228,000.00
4	CONEXIONES LAN TO LAN CULIACÁN-GUAMÚCHIL	1	24	9,500.00	228,000.00
5	CONEXIONES LAN TO LAN CULIACÁN-GUAMÚCHIL	1	24	9,500.00	228,000.00
6	RED ADMINISTRADA RPV (SESESP)	5	24	25,000.00	600,000.00
10	ENLACES DEDICADOS SIMÉTRICOS CULIACÁN	1	24	14,000.00	336,000.00
11	ENLACES DEDICADOS SIMÉTRICOS CULIACAN	1	24	14,000.00	336,000.00
14	ENLACES DEDICADOS SIMÉTRICOS CULIACÁN	1	24	3,900.00	93,600.00
15	ENLACES DEDICADOS SIMÉTRICOS LOS MOCHIS	1	24	3,900.00	93,600.00
16	ENLACES DEDICADOS SIMÉTRICOS MAZATLÁN	1	24	3,900.00	93,600.00
17	ENLACES DE SERVICIO DE INTERNET DEDICADOS SIMÉTRICOS EN DIVERSAS LOCALIDADES EN SINALOA (SESESP)	1	24	3,900.00	93,600.00
32	TRONCALES TELEFÓNICAS DIGITALES CULIACÁN (SESESP)	1	24	1,284.48	30,827.52
33	TRONCAL TELEFÓNICA DIGITAL CULIACÁN (SESESP))	1	24	1,284.48	30,827.52
36	CONEXIONES LAN TO LAN (SESESP)	1	24	5,500.00	132,000.00
37	CONEXIONES LAN TO LAN (SESESP)	1	24	5,500.00	132,000.00
42	BLVD RIO FUERTE 455 NORTE ESQUINA CON HERIBERTO VALDEZ ROMERO, COL. SCALLY, C.P 81240	1	24	343.97	8,255.28
44	CALLE IGNACIO ALLENDE 1115 BIENESTAR	1	24	343.97	8,255.28
45	CALLE ÁNGEL FLORES ENTRE SERDÁN Y CARRANZA, APARTAMENTO 115	1	24	343.97	8,255.28
46	CALLE ÁNGEL FLORES ESQ. NICOLÁS BRAVO 14 INT. B CENTRO	1	24	343.97	8,255.28
47	CALLE IGNACIO ALLENDE 1115 BIENESTAR	1	24	343.97	8,255.28
73	CALLE CONSTITUCIÓN # 2, COL. CENTRO CHOIX, SINALOA	1	24	343.97	8,255.28
74	CONSTITUCIÓN Y RAFAEL BUELNA #2, COLONIA: CENTRO	1	24	343.97	8,255.28
81	AGUILAR BARRAZA 1353 ALTOS, CENTRO SINALOA, CULIACÁN, 80129	1	24	343.97	8,255.28
83	AV PEMEX 2471 PROYECTO URBANO TRES RIOS	1	24	343.97	8,255.28
84	AV PEMEX 2471 PROYECTO URBANO TRES RIOS	1	24	343.97	8,255.28
85	AV PEMEX 2471 PROYECTO URBANO TRES RIOS	1	24	343.97	8,255.28
86	AV PEMEX 2471 PROYECTO URBANO TRES RIOS	1	24	343.97	8,255.28
87	AV PEMEX 2471 PROYECTO URBANO TRES RIOS	1	24	343.97	8,255.28
88	AV PEMEX 2471 PROYECTO URBANO TRES RIOS	1	24	343.97	8,255.28
89	AV. ALFONSO G. CALDERON S/N CUARTA ETAPA DESARROLLO URBANO TRES RIOS	1	24	343.97	8,255.28
91	AV. GRAL. ÁLVARO OBREGÓN S/N ESQ. CALLE CARL. MARINO ESCOBEDO, CENTRO, 80000	1	24	343.97	8,255.28
92	BLVD ALFONSO ZARAGOZA MAYTORENA S/N, ESQ CON TOPACIO, FRACC BONANZA, DESARROLLO URBANO TRES RIOS CP 80020	1	24	343.97	8,255.28
93	BLVD ALFONSO ZARAGOZA MAYTORENA S/N, ESQ CON TOPACIO, FRACC BONANZA, DESARROLLO URBANO TRES RIOS CP 80020	1	24	343.97	8,255.28
94	BLVD ALFONSO ZARAGOZA MAYTORENA S/N, ESQ CON TOPACIO, FRACC BONANZA, DESARROLLO URBANO TRES RIOS CP 80020	1	24	343.97	8,255.28
97	AV. INTERNACIONAL 3243, MZ PLAZA SUR LOCAL D, COL. LOMALINDA	1	24	343.97	8,255.28
98	AV. LÁZARO CÁRDENAS NO. 365, INT. 30-A, COL. CENTRO SINALOA	1	24	343.97	8,255.28
101	AV. SAN RAFAEL #31 COL. VERACRUZ COSTA RICA	1	24	343.97	8,255.28
102	AV. SAN RAFAEL NO. 31, COL. VERACRUZ, COSTA RICA	1	24	343.97	8,255.28
103	AVE LAZARO CARDENAS 392	1	24	343.97	8,255.28
104	AVE LAZARO CARDENAS 393	1	24	343.97	8,255.28
105	AVE LAZARO CARDENAS 394	1	24	343.97	8,255.28
106	AVE LAZARO CARDENAS 395	1	24	343.97	8,255.28



SINALOA

GOBIERNO DEL ESTADO

Part.	Descripción	Cant.	Meses	Precio Mensual	Importe
114	BLVD. LAS AMÉRICAS 1662, LOCAL 17-A, COL. VILLA UNIVERSIDAD	1	24	343.97	8,255.28
115	BLVD. LOLA BELTRÁN 3611 L-27 PLAZA SANTA AYNES LOCAL 11	1	24	343.97	8,255.28
129	CONTRA ESQUINA LA UNIVERSIDAD UDEO	1	24	343.97	8,255.28
130	CONTRA ESQUINA LA UNIVERSIDAD UDEO	1	24	343.97	8,255.28
131	DR. MORA N° 1725 L 2 Y 3 C LA CAMPIÑA CENTRO COMERCIAL, CULIACÁN, SINALOA	1	24	343.97	8,255.28
181	BLVD. MADERO 39 EDIF. ELDORADO LOCAL 7 COL CENTRO	1	24	343.97	8,255.28
259	AV. GRAL. JUAN CARRASCO 559, CENTRO, 81000 GUASAVE, SIN.	1	24	343.97	8,255.28
265	CALLE GABRIEL LEYVA NO. 85, COL. CENTRO, GUASAVE, SINALOA. C.P. 81000.	1	24	343.97	8,255.28
266	CALLE PINO SUAREZ 19, COLONIA ÁNGEL FLORES CP. 81040 GUASAVE SINALOA	1	24	343.97	8,255.28
268	AV. ZARAGOZA NO. 242 ESQUINA BENITO JUAREZ SUBFISCALIA ZONA NORTE	1	24	343.97	8,255.28
303	CALLE DR. JOSÉ LEY DOMÍNGUEZ ENTRE INDEPENDENCIA Y OBREGÓN S/N, UNIDAD ADMINISTRATIVA, COL. CENTRO HISTÓRICO CP 80800	1	24	343.97	8,255.28
Subtotal					2,285,755.68
I.V.A.					365,720.91
Total					\$2,651,476.59

Teléfonos de México, S.A.B. de C.V.

Part.	Descripción	Cant.	Meses	Precio Mensual	Importe
7	RED ADMINISTRADA RPV (SESESP)	5	24	64,000.00	1,536,000.00
8	RED ADMINISTRADA RPV (SESESP)	8	24	59,000.00	1,416,000.00
12	ENLACES DEDICADOS SIMÉTRICOS GUASAVE	1	24	10,736.03	257,664.72
13	ENLACES DEDICADOS SIMÉTRICOS MAZATLÁN	1	24	10,736.03	257,664.72
18	ENLACES DE SERVICIO DE INTERNET DEDICADOS SIMÉTRICOS EN DIVERSAS LOCALIDADES EN SINALOA (SESESP)	1	24	2,797.57	67,141.68
19	ENLACES DE SERVICIO DE INTERNET DEDICADOS SIMÉTRICOS EN DIVERSAS LOCALIDADES EN SINALOA (SESESP)	1	24	2,797.57	67,141.68
20	ENLACES DE SERVICIO DE INTERNET DEDICADOS SIMÉTRICOS EN DIVERSAS LOCALIDADES EN SINALOA (SESESP)	1	24	2,797.57	67,141.68
21	ENLACES DE SERVICIO DE INTERNET DEDICADOS SIMÉTRICOS EN DIVERSAS LOCALIDADES EN SINALOA (SESESP)	1	24	2,797.57	67,141.68
22	ENLACES DE SERVICIO DE INTERNET DEDICADOS SIMÉTRICOS EN DIVERSAS LOCALIDADES EN SINALOA (SESESP)	1	24	2,797.57	67,141.68
23	ENLACES DE SERVICIO DE INTERNET DEDICADOS SIMÉTRICOS EN DIVERSAS LOCALIDADES EN SINALOA (SESESP)	1	24	2,797.57	67,141.68
24	ENLACES DE SERVICIO DE INTERNET DEDICADOS SIMÉTRICOS EN DIVERSAS LOCALIDADES EN SINALOA (SESESP)	1	24	2,797.57	67,141.68
35	ENLACE MPLS (SESESP)	1	24	10,143.98	243,455.52
38	SERVICIO ADMINISTRADO DE SEGURIDAD INFORMÁTICA PERIMETRAL (SESESP)	3	24	237,105.00	5,690,520.00
39	MANZANA 32 FRENTE A TERMINAL DE CAMIONES EN GUSTAVO DÍAZ ORDAZ	1	24	343.97	8,255.28
40	BENITO JUÁREZ Y MARGARITA MAZA DE JUÁREZ S/N, UNIDAD ADMINISTRATIVA, PLANTA BAJA, COL. CENTRO, TOPOLOBAMPO, AHOME, SIN. C.P. 81370	1	24	343.97	8,255.28
41	BENITO JUÁREZ Y RAMÓN CORONA S/N, COL. CENTRO CP 81330	1	24	343.97	8,255.28
43	BLVD. JOSEFA ORTIZ DE DOMÍNGUEZ, S/N EDIFICIO DE LA SARH, COL. CENTRO (FRENTE AL MERCADO MUNICIPAL) CP 81343	1	24	343.97	8,255.28
48	CALLE OCHO Y AV. MÉXICO S/N, UNIDAD ADMINISTRATIVA CP 81110	1	24	343.97	8,255.28
49	CALLE RAMÓN CORONA, FRENTE AL MERCADO	1	24	343.97	8,255.28
50	CALLE: MANUEL ALVARADO ESPARZA FRENTE A LA PLAZUELA.	1	24	343.97	8,255.28



SINALOA

GOBIERNO DEL ESTADO

Part.	Descripción	Cant.	Meses	Precio Mensual	Importe
51	CALLE: PRESA PABELLÓN ESQ. CON RIO TAMAZULA. VILLA GUSTAVO DÍAZ ORDAZ	1	24	343.97	8,255.28
53	CARRETERA MOCHIS AHOME KM 5 EJ. GOROS 2	1	24	343.97	8,255.28
54	CARRETERA MOCHIS AHOME KM 5 EJ. GOROS 2	1	24	343.97	8,255.28
61	CUAUHTÉMOC LOCAL #9, SAN MIGUEL ZAPOTITLÁN	1	24	343.97	8,255.28
62	IGNACIO ZARAGOZA S/N, EDIFICIO DE LA SINDICATURA, ENTRE CALLE CONSTITUCIÓN Y MATAMOROS, COL. CENTRO CP 81310	1	24	343.97	8,255.28
63	IGNACIO ZARAGOZA SIN, VILLA DE AHOME CP. 81315	1	24	343.97	8,255.28
64	LAS VACAS SIN NUMERO, JUAN JOSE RIOS, AHOME	1	24	343.97	8,255.28
65	UNID. ADMVA. CALLE: MARGARITA MAZA DE JUÁREZ, FRENTE AL KIOSCO PLANTA BAJA.	1	24	343.97	8,255.28
66	AV 12 DE OCTUBRE S/N GUSTAVO DIAZ ORDAZ CP 81640	1	24	343.97	8,255.28
67	BLVD. VENUSTIANO CARRANZA Y 5 DE MAYO	1	24	343.97	8,255.28
68	BLVD. VENUSTIANO CARRANZA Y 5 DE MAYO S/N COL. CENTRO, ANGOSTURA C.P. 81600	1	24	343.97	8,255.28
69	BLVD. VENUSTIANO CARRANZA Y CINCO DE MAYO S/N, UNIDAD ADMINISTRATIVA CP 81599	1	24	343.97	8,255.28
70	BLVD. VENUSTIANO CARRANZA S/N, COL. CENTRO	1	24	343.97	8,255.28
71	BLVD. JUAN S, MILLAN Y C. TEOFILO ALVAREZ BORBOA, S/N, CENTRO, BADIRAGUATO, 80500	1	24	343.97	8,255.28
72	CARRETERA BADIRAGUATO - PARRAL CHIHUAHUA Y TEÓFILO ÁLVAREZ BORBOA S/N, UNIDAD ADMINISTRATIVA CP 80499	1	24	343.97	8,255.28
75	DOMICILIO CONOCIDO	1	24	343.97	8,255.28
76	UNIDAD ADMINISTRATIVA S/N	1	24	343.97	8,255.28
77	CARRETERA MAZATLAN-DURANGO S/N. COL CENTRO CP:82600	1	24	343.97	8,255.28
78	JUAN RODOLFO LOPEZ MONROY, LOTE 9 MANZANA 10, CP 82601	1	24	343.97	8,255.28
79	CALLE MINA S/N, UNIDAD ADMINISTRATIVA, COL. CENTRO 80699	1	24	343.97	8,255.28
80	JAVIER MINA SIN NUMERO COSALA SIN. C.P 80700	1	24	343.97	8,255.28
82	AV MIGUEL TAMAYO DE LOS MONTEROS 3000 DESARROLLO URBANO TRES RIOS	1	24	343.97	8,255.28
90	AV. ANTONIO ROSALES S/N, EDIFICIO SINDICATURA MUNICIPAL	1	24	343.97	8,255.28
95	AV. INSURGENTES SN. CENTRO SINALOA 80129	1	24	343.97	8,255.28
96	AV. INSURGENTES SN. CENTRO SINALOA 80129	1	24	343.97	8,255.28
99	AV. MIGUEL TAMAYO DE LOS MONTEROS 3000 DESARROLLO URBANO TRES RIOS	1	24	343.97	8,255.28
100	AV. MIGUEL TAMAYO DE LOS MONTEROS 3000 DESARROLLO URBANO TRES RIOS	1	24	343.97	8,255.28
107	AVENIDAS INSURGENTES SIN NÚMERO C.P. 80129 PISO 3	1	24	343.97	8,255.28
108	AVENIDAS INSURGENTES SIN NÚMERO COLONIA CENTRO SINALOA, C.P. 80129 PISO 3	1	24	343.97	8,255.28
109	BLVD. MARIO LOPEZ VALDEZ, PARQUE TEMATICO	1	24	343.97	8,255.28
110	BLVD ALFONSO G. CALDERÓN, S/N, 3 RIOS, 4TA ETAPA, CENTRO INTEGRAL DE JUSTICIA PENAL ZN CENTRO.	1	24	343.97	8,255.28
111	BLVD MIGUEL MONTOYA ESQ CON ESPINOZA DE LOS MONTEROS	1	24	343.97	8,255.28
112	BLVD MIGUEL MONTOYA ESQ CON ESPINOZA DE LOS MONTEROS	1	24	343.97	8,255.28
113	BLVD MIGUEL MONTOYA ESQ CON ESPINOZA DE LOS MONTEROS	1	24	343.97	8,255.28
116	BLVD. LOLA BELTRÁN 3611, LOCAL 27, PLAZA COMERCIAL AYNES, PRIVADA SANTA AYNES, CP 80061	1	24	343.97	8,255.28
117	BLVD. LOLA BELTRÁN 3611, LOCAL 27, PLAZA COMERCIAL AYNES, PRIVADA SANTA AYNES, CP 80061	1	24	343.97	8,255.28
118	BLVD. LOLA BELTRÁN 3611, LOCAL 27, PLAZA COMERCIAL AYNES, PRIVADA SANTA AYNES, CP 80061	1	24	343.97	8,255.28
119	BLVD. LOLA BELTRÁN 3611, LOCAL 27, PLAZA COMERCIAL AYNES, PRIVADA SANTA AYNES, CP 80061	1	24	343.97	8,255.28
120	BLVD. PEDRO INFANTE Y MIGUEL TAMAYO ESPINOZA DE LOS MONTEROS S/N, DESARROLLO URBANO TRES RÍOS, CUARTA ETAPA, CULIACÁN, SINALOA. C. P. 80100.	1	24	343.97	8,255.28



SINALOA

GOBIERNO DEL ESTADO

Part.	Descripción	Cant.	Meses	Precio Mensual	Importe
121	BLVD. PEDRO INFANTE Y MIGUEL TAMAYO ESPINOZA DE LOS MONTEROS S/N, DESARROLLO URBANO TRES RÍOS, CUARTA ETAPA, CULIACÁN, SINALOA. C. P. 80100.	1	24	343.97	8,255.28
122	BLVD. PEDRO INFANTE Y MIGUEL TAMAYO ESPINOZA DE LOS MONTEROS S/N, DESARROLLO URBANO TRES RÍOS, CUARTA ETAPA, CULIACÁN, SINALOA. C. P. 80100.	1	24	343.97	8,255.28
123	C. CAMELIAS Y ADOLFO LOPEZ MATEOS S/N, PLANTA ALTA, AGUARUTO	1	24	343.97	8,255.28
124	CALLE INDEPENDENCIA SIN NÚMERO COL. CENTRO	1	24	343.97	8,255.28
125	CARRETERA A NAVOLATO KM. 9.5, EDIFICIO CENTRO DE INTERNAMIENTO, COL AGUARUTO	1	24	343.97	8,255.28
126	CARRETERA A NAVOLATO KM. 9.5, EDIFICIO CENTRO DE PENITENCIARIO, COL AGUARUTO	1	24	343.97	8,255.28
127	CARRETERA A NAVOLATO KM. 9.5, EDIFICIO CENTRO DE PENITENCIARIO, COL AGUARUTO	1	24	343.97	8,255.28
128	CIRCUITO NUEVA ESTACION 5130 COL PALMITO	1	24	343.97	8,255.28
132	ESCUADRON 201 COL LOS PINOS	1	24	343.97	8,255.28
133	FRANCISCO ZARCO Y ANDRADE S/N, COL. MIGUEL ALEMÁN	1	24	343.97	8,255.28
134	GABRIEL LEYVA SOLANA S/N, COL. AGRICOLA MEXICO	1	24	343.97	8,255.28
135	RIO CULIACAN S/N COL. CENTRO, LA REFORMA	1	24	343.97	8,255.28
136	MIGUEL PATRICIO SALOMIR ESQ. CON MIGUEL HIDALGO, LEON FONSECA	1	24	343.97	8,255.28
137	JOSEFA ORTIZ DE DOMINGUEZ ESQ. CON MADERO, EL BURRION	1	24	343.97	8,255.28
138	DOMICILIO CONOCIDO, EL QUELITE	1	24	343.97	8,255.28
139	CALLE BENITO JUAREZ S/N, EL ROBLE	1	24	343.97	8,255.28
140	INSURGENTES SN, CENTRO SINALOA, 80000	1	24	343.97	8,255.28
141	INSURGENTES SN, CENTRO SINALOA, 80000	1	24	343.97	8,255.28
142	INSURGENTES SN, CENTRO SINALOA, 80000	1	24	343.97	8,255.28
143	SEGUNDA CERRADA 17, EDIFICIO SINDICATURA, VILLA BENITO JUAREZ	1	24	343.97	8,255.28
144	INSURGENTES SN, CENTRO SINALOA, 80000	1	24	343.97	8,255.28
145	INSURGENTES SN, CENTRO SINALOA, 80000	1	24	343.97	8,255.28
146	EMILIANO ZAPATA 7, ESTACION NARANJO	1	24	343.97	8,255.28
147	AGUSTINA RAMIREZ POSTE 136, COL. CENTRO, SAN PEDRO	1	24	343.97	8,255.28
148	AVE. DEFENSA NACIONAL S/N COL. EL TAPACAL, VILLA ANGEL FLORES	1	24	343.97	8,255.28
149	CARRETERA A LAS PUENTES S/N COL. TAPACAL, VILLA BENITO JUAREZ	1	24	343.97	8,255.28
150	CONOCIDO S/N, POSTE 52, SATAYA C.P. 80370	1	24	343.97	8,255.28
151	GABRIEL LEYVA 214, COL. CENTRO	1	24	343.97	8,255.28
152	GABRIEL LEYVA SOLANO S/N UNIDAD ADMIN	1	24	343.97	8,255.28
153	INSURGENTES SN, CENTRO SINALOA, 80000	1	24	343.97	8,255.28
154	FRANCISCO JAVIER MINA N° 19, COL CENTRO	1	24	343.97	8,255.28
156	INSURGENTES, SIN NÚMERO, COL. CENTRO	1	24	343.97	8,255.28
157	AVE. SANDRA CALDERON Y JESUS DURAN S/N	1	24	343.97	8,255.28
158	INSURGENTES, SIN NÚMERO, COL. CENTRO	1	24	343.97	8,255.28
159	INSURGENTES, SIN NÚMERO, COL. CENTRO	1	24	343.97	8,255.28
160	ANGEL FLORES N° 50 ALTOS, COL CENTRO	1	24	343.97	8,255.28
161	CONSTITUCION Y FRANCISCO VILLA S/N, CENTRO	1	24	343.97	8,255.28
162	PALACIO DE GOBIERNO DEL ESTADO DE SINALOA	1	24	343.97	8,255.28
163	PASCUAL OROZCO 1749 COL. NUEVO CULIACÁN	1	24	343.97	8,255.28
164	RAFAEL BUELNA, ESQUINA CON PINO SUAREZ, SIN NUMERO, CP. 80950	1	24	343.97	8,255.28
165	RIO ORINOCO N° 3133 ENTRE RIO NILO Y R. TÁMESIS COL. LOMAS DE BOULEVARD C.P. 8109	1	24	343.97	8,255.28
166	BLVD ALFONSO ZARAGOZA MAYTORENA S/N, ESQ CON TOPACIO, FRACC BONANZA, DESARROLLO URBANO TRES RIOS CP 80020	1	24	343.97	8,255.28
167	BLVD ALFONSO ZARAGOZA MAYTORENA S/N, ESQ CON TOPACIO, FRACC	1	24	343.97	8,255.28



SINALOA

GOBIERNO DEL ESTADO

Part.	Descripción	Cant.	Meses	Precio Mensual	Importe
	BONANZA, DESARROLLO URBANO TRES RIOS CP 80020				
168	BLVD ALFONSO ZARAGOZA MAYTORENA S/N, ESQ CON TOPACIO, FRACC BONANZA, DESARROLLO URBANO TRES RIOS CP 80020	1	24	343.97	8,255.28
169	BLVD ALFONSO ZARAGOZA MAYTORENA S/N, ESQ CON TOPACIO, FRACC BONANZA, DESARROLLO URBANO TRES RIOS CP 80020	1	24	343.97	8,255.28
170	AV. SAN RAFAEL NO. 31, 2DO PISO, COL. VERACRUZ, (ARRIBA DEL OXXO) CP 80429	1	24	343.97	8,255.28
171	BLVD. EMILIANO ZAPATA 1997, EL VALLADO	1	24	343.97	8,255.28
172	BLVD. EMILIANO ZAPATA 1997, EL VALLADO	1	24	343.97	8,255.28
173	BLVD. EMILIANO ZAPATA 1997, EL VALLADO	1	24	343.97	8,255.28
174	BLVD. EMILIANO ZAPATA 1997, EL VALLADO	1	24	343.97	8,255.28
175	BLVD. EMILIANO ZAPATA 1997, EL VALLADO	1	24	343.97	8,255.28
176	BLVD. EMILIANO ZAPATA 1997, EL VALLADO	1	24	343.97	8,255.28
177	BLVD. EMILIANO ZAPATA 1997, EL VALLADO	1	24	343.97	8,255.28
178	BLVD. EMILIANO ZAPATA 1997, EL VALLADO	1	24	343.97	8,255.28
179	BLVD. EMILIANO ZAPATA 1992 COL VALLADO	1	24	343.97	8,255.28
180	BLVD. HEROICO COLEGIO MILITAR S/N, MIGUEL HIDALGO	1	24	343.97	8,255.28
182	CALLE ANTONIO ROSALES 543 OTE. COL CENTRO	1	24	343.97	8,255.28
183	CALLE INDEPENDENCIA S/N, UNIDAD ADMINISTRATIVA, COL. CENTRO CP 80449	1	24	343.97	8,255.28
184	BLVD ALFONSO ZARAGOZA MAYTORENA S/N, ESQ CON TOPACIO, FRACC BONANZA, DESARROLLO URBANO TRES RIOS CP 80020	1	24	343.97	8,255.28
185	CALLE16 DE SEPTIEMBRE S/N, CENTRO SINALOA	1	24	343.97	8,255.28
186	CALLE16 DE SEPTIEMBRE S/N, CENTRO SINALOA	1	24	343.97	8,255.28
187	CARRETERA A NAVOLATO KM 12.5 COL BACHIGUALATO	1	24	343.97	8,255.28
188	CARRETERA A NAVOLATO KM 12.5 COL BACHIGUALATO	1	24	343.97	8,255.28
189	CARRETERA A NAVOLATO KM 12.5 COL BACHIGUALATO	1	24	343.97	8,255.28
190	CARRETERA A NAVOLATO KM 12.5 COL BACHIGUALATO	1	24	343.97	8,255.28
191	CARRETERA A NAVOLATO KM 12.5 COL BACHIGUALATO	1	24	343.97	8,255.28
192	CARRETERA A NAVOLATO KM 12.5 COL BACHIGUALATO	1	24	343.97	8,255.28
193	CARRETERA A NAVOLATO KM 12.5 COL BACHIGUALATO	1	24	343.97	8,255.28
194	CARRETERA A NAVOLATO KM 12.5 COL BACHIGUALATO	1	24	343.97	8,255.28
195	CARRETERA A NAVOLATO KM 12.5 COL BACHIGUALATO	1	24	343.97	8,255.28
196	CARRETERA A NAVOLATO KM 12.5 COL BACHIGUALATO	1	24	343.97	8,255.28
197	CARRETERA A NAVOLATO KM 12.5 COL BACHIGUALATO	1	24	343.97	8,255.28
198	CARRETERA A NAVOLATO KM 12.5 COL BACHIGUALATO	1	24	343.97	8,255.28
199	CARRETERA A NAVOLATO KM 12.5 COL BACHIGUALATO	1	24	343.97	8,255.28
200	CARRETERA A NAVOLATO KM 12.5 COL BACHIGUALATO	1	24	343.97	8,255.28
201	CARRETERA A NAVOLATO KM 12.5 COL BACHIGUALATO	1	24	343.97	8,255.28
202	CARRETERA A NAVOLATO KM 12.5 COL BACHIGUALATO	1	24	343.97	8,255.28
203	CARRETERA A NAVOLATO KM 12.5 COL BACHIGUALATO	1	24	343.97	8,255.28
204	CARRETERA A NAVOLATO KM 12.5 COL BACHIGUALATO	1	24	343.97	8,255.28
205	CARRETERA A NAVOLATO KM 12.5 COL BACHIGUALATO	1	24	343.97	8,255.28
206	CARRETERA A NAVOLATO KM 12.5 COL BACHIGUALATO	1	24	343.97	8,255.28
207	CARRETERA A NAVOLATO KM 12.5 COL BACHIGUALATO	1	24	343.97	8,255.28
208	CARRETERA A NAVOLATO KM 12.5 COL BACHIGUALATO	1	24	343.97	8,255.28
209	CARRETERA A NAVOLATO KM 12.5 COL BACHIGUALATO	1	24	343.97	8,255.28
210	CARRETERA A NAVOLATO KM 12.5 COL BACHIGUALATO	1	24	343.97	8,255.28
211	CARRETERA A NAVOLATO KM 12.5 COL BACHIGUALATO	1	24	343.97	8,255.28
212	CARRETERA A NAVOLATO KM 12.5 COL BACHIGUALATO	1	24	343.97	8,255.28



SINALOA

GOBIERNO DEL ESTADO

Part.	Descripción	Cant.	Meses	Precio Mensual	Importe
213	CARRETERA A NAVOLATO KM 12.5 COL BACHIGUALATO	1	24	343.97	8,255.28
214	CARRETERA A NAVOLATO KM 12.5 COL BACHIGUALATO	1	24	343.97	8,255.28
215	CARRETERA A NAVOLATO KM 12.5 COL BACHIGUALATO	1	24	343.97	8,255.28
216	CARRETERA A NAVOLATO KM 12.5 COL BACHIGUALATO	1	24	343.97	8,255.28
217	CARRETERA A NAVOLATO KM 12.5 COL BACHIGUALATO	1	24	343.97	8,255.28
218	CARRETERA A NAVOLATO KM 9 COL BACHIGUALATO	1	24	343.97	8,255.28
219	CARRETERA A NAVOLATO KM 9 COL BACHIGUALATO	1	24	343.97	8,255.28
220	CARRETERA A NAVOLATO KM 9 COL BACHIGUALATO	1	24	343.97	8,255.28
221	CARRETERA A NAVOLATO KM 9 COL BACHIGUALATO	1	24	343.97	8,255.28
222	CARRETERA A NAVOLATO KM 9 COL BACHIGUALATO	1	24	343.97	8,255.28
223	CARRETERA A NAVOLATO KM 9 COL BACHIGUALATO	1	24	343.97	8,255.28
224	CARRETERA A NAVOLATO KM 9 COL BACHIGUALATO	1	24	343.97	8,255.28
225	CARRETERA A NAVOLATO KM 9 COL BACHIGUALATO	1	24	343.97	8,255.28
226	CARRETERA A NAVOLATO KM 9 COL BACHIGUALATO	1	24	343.97	8,255.28
227	CARRETERA A NAVOLATO KM 9 COL BACHIGUALATO	1	24	343.97	8,255.28
228	CARRETERA A NAVOLATO KM 9 COL BACHIGUALATO	1	24	343.97	8,255.28
229	CARRETERA A NAVOLATO KM 9 COL BACHIGUALATO	1	24	343.97	8,255.28
230	CARRETERA A NAVOLATO KM 9 COL BACHIGUALATO	1	24	343.97	8,255.28
231	CARRETERA A NAVOLATO KM 9 COL BACHIGUALATO	1	24	343.97	8,255.28
232	DOMINGO RUBÍ ESQ. JUSTO SIERRA, QUILÁ, SINALOA. C.P.80400	1	24	343.97	8,255.28
233	CALLE 27 DE SEPTIEMBRE S/N, REGISTRO CIVIL CULIACANCITO	1	24	343.97	8,255.28
234	JUAN BANDERAS S/N, REGISTRO CIVIL TEPUCHE	1	24	343.97	8,255.28
235	BLVD. FCO. "CHAN" PACHECO Y GABRIEL LEYVA S/N, COL. CENTRO CP 81800	1	24	343.97	8,255.28
236	CALLE 5 EL FUERTE	1	24	343.97	8,255.28
237	CALLE HIDALGO NO.105 Y AGUSTINA RAMÍREZ, COL. CENTRO CP 81820	1	24	343.97	8,255.28
238	DEGOLLADO Y ROSALES S/N COL CENTRO CP 81820	1	24	343.97	8,255.28
239	FCO. I. MADERO S/N	1	24	343.97	8,255.28
240	GENERAL GABRIEL LEYVA SOLANO, CENTRO	1	24	343.97	8,255.28
241	INTERIOR DEL PALACIO MUNICIPAL DOMICILIO CONOCIDO	1	24	343.97	8,255.28
242	CALLE 20 DE NOVIEMBRE S/N, UNIDAD ADMINISTRATIVA, COL. CENTRO CP 82799	1	24	343.97	8,255.28
244	DOM. CONOCIDO CASA DE LA CULTURA DEL MUNICIPIO	1	24	343.97	8,255.28
245	DOMICILIO CONOCIDO EL ROSARIO	1	24	343.97	8,255.28
246	CALLE SAÚL AGUILAR PICOS Y AV. DE LA JUVENTUD PONIENTE N° 12, UNIDAD ADMINISTRATIVA, COL. MIRAMAR CP 82699	1	24	343.97	8,255.28
247	DOM: AVENIDA PTE. N°14 Y CALLE SAUL AGUILAR PICO, COL. MIRAMAR FRENTE A UNIDAD ADMINISTRATIVA	1	24	343.97	8,255.28
248	SAUL AGUILAR PICOS S/N ENTRE PONIENTE 12 Y 14 COL. CENTRO	1	24	343.97	8,255.28
249	SAUL AGUILAR Y PONIENTE 14, COL MIRAMR	1	24	343.97	8,255.28
250	AV. SANDRA CALDERÓN S/N, UNIDAD ADMINISTRATIVA, COL. CENTRO CP 82400	1	24	343.97	8,255.28
251	AV. SANDRA CALDERÓN S/N, UNIDAD ADMINISTRATIVA, COL. CENTRO CP 82400	1	24	343.97	8,255.28
252	ESCUINAPA, ESCUINAPA DE HIDALGO	1	24	343.97	8,255.28
253	MORELOS N°13 SUR, COL. CENTRO	1	24	343.97	8,255.28
254	SANDRA CALDERÓN S/N COL. CENTRO	1	24	343.97	8,255.28
255	ADOLFO LÓPEZ MATEOS Y PINO SUÁREZ, S/N COL. ÁNGEL FLORES CP 81039	1	24	343.97	8,255.28
256	ADOLFO LÓPEZ MATEOS Y PINO SUÁREZ, S/N COL. ÁNGEL FLORES CP 81039	1	24	343.97	8,255.28
257	ADOLFO LÓPEZ MATEOS Y PINO SUÁREZ, S/N COL. ÁNGEL FLORES CP	1	24	343.97	8,255.28



SINALOA

GOBIERNO DEL ESTADO

Part.	Descripción	Cant.	Meses	Precio Mensual	Importe
	81039				
258	ANGEL FLORES Y AV INDEPENDENCIA. BAMOA CP 81140	1	24	343.97	8,255.28
260	BLVD. GABRIEL MEDINA MARTÍNEZ Y CALLEJÓN FRANCISCO VILLA, COL. IPIS	1	24	343.97	8,255.28
261	BLVR DIEGO MARTINEZ, ESQ. CORONEL FRANCISCO RIVERA ROJO S/N. CP 81121	1	24	343.97	8,255.28
262	C. PINO SUAREZ, ENTRE LAZARO CARDENAS Y LOPEZ MATEOS. UNIDAD ADMINISTRATIVA	1	24	343.97	8,255.28
263	CALLE ADOLFO LOPEZ MATEOS 275 CENTRO	1	24	343.97	8,255.28
264	CALLE ADOLFO LOPEZ MATEOS 275 CENTRO	1	24	343.97	8,255.28
267	DR. DE LA TORRE ESQ. CON JUAN CARRASCO, LOCAL 15 PLANTA BAJA C.P. 81000 GUASAVE, SIN.	1	24	343.97	8,255.28
269	BELISARIO DOMÍNGUEZ NO.731 SUR ALTOS COL. BIENESTAR, LOS MOCHIS, SINALOA	1	24	343.97	8,255.28
270	BLVD. IGNACIO RAMIREZ # 654 OTE., SECTOR DEL PARQUE, LOS MOCHIS SINALOA, C.P. 81259	1	24	343.97	8,255.28
272	LOS MOCHIS	1	24	343.97	8,255.28
273	LOS MOCHIS	1	24	343.97	8,255.28
274	LOS MOCHIS	1	24	343.97	8,255.28
275	LOS MOCHIS	1	24	343.97	8,255.28
276	LOS MOCHIS	1	24	343.97	8,255.28
277	MARCIAL ORDÓÑEZ Y ALLENDE S/N, UNIDAD ADMINISTRATIVA, COL. CENTRO CP 81199	1	24	343.97	8,255.28
278	MARCIAL ORDÓÑEZ Y ALLENDE S/N, UNIDAD ADMINISTRATIVA, COL. CENTRO CP 81199	1	24	343.97	8,255.28
279	MOCHIS	1	24	343.97	8,255.28
280	PLAZA LAS PALMAS A. OBREGÓN BLVD. ROSENDO G. CASTRO Y BLVD. ROSALES, INT.14-G C.P. 81200 LOS MOCHIS, SIN.	1	24	343.97	8,255.28
281	AV. DEL MAR #882, FRACCIONAMIENTO TELLERIA, MAZATLAN SINALOA, C.P. 82017	1	24	343.97	8,255.28
282	AV. REFORMA Y APOLO, LOCAL G-20 Y G-21, LA GRAN PLAZA FRACC. ALAMEDA, MAZATLÁN, SIN.	1	24	343.97	8,255.28
283	CALLE RIO CULIACAN CENTRO	1	24	343.97	8,255.28
284	AV. DEL MAR NO. 882, COL. TELLERÍAS	1	24	343.97	8,255.28
285	AV. RAFAEL BUELNA Y JESÚS KUMATE, COL. HACIENDA LAS CRUCES, C.P. 82126, LOCAL # 7	1	24	343.97	8,255.28
286	AVE GAVIOTAS 604, LAS GAVIOTAS	1	24	343.97	8,255.28
287	BLVD. ANTONIO TOLEDO CORRO 3 HUERTOS FAMILIARES	1	24	343.97	8,255.28
288	CALLE CONSTITUCIÓN 240 COL. CENTRO	1	24	343.97	8,255.28
289	CALLE RÍO CULIACÁN ESQ. CON RÍO BALUARTE S/N, PLANTA BAJA, UNIDAD ADMINISTRATIVA, FRACCIONAMIENTO TELLERÍA CP 82016	1	24	343.97	8,255.28
290	CALLE RÍO CULIACÁN ESQ. CON RÍO BALUARTE S/N, PLANTA BAJA, UNIDAD ADMINISTRATIVA, FRACCIONAMIENTO TELLERÍA, MAZATLÁN, SIN. CP 82016	1	24	343.97	8,255.28
291	CALLE RIO CULIACAN Y CALLE BALUARTE S/N, PLANTA ALTA, FRACC. TELLERIA, C.P. 82017	1	24	343.97	8,255.28
292	CALLE RIO CULIACAN Y CALLE BALUARTE S/N, PLANTA ALTA, FRACC. TELLERIA, C.P. 82017	1	24	343.97	8,255.28
293	CALLE RÍO CULIACÁN, NÚMERO 1151-B2, FRACCIONAMIENTO TELLERIA, CÓDIGO POSTAL 82017, MAZATLÁN, SINALOA.	1	24	343.97	8,255.28
294	CARRETERA INTERNACIONAL AL SUR KM 9.5, EJIDO EL CASTILLO	1	24	343.97	8,255.28
295	CARRETERA INTERNACIONAL SUR, KM. 9.5, EJIDO EL CASTILLO	1	24	343.97	8,255.28
296	CL. ARROYO CONCORDIA S/N, FRACC TELLERIA	1	24	343.97	8,255.28
297	CL. FORTÍN 911, FRACC. LOMAS DEL VALLE	1	24	343.97	8,255.28
298	INSURGENTES # 4912 COL. JUÁREZ	1	24	343.97	8,255.28
299	RÍO CULIACAN 55 A FRACCIONAMIENTO TELLERIA DEL CANAL	1	24	343.97	8,255.28
300	RÍO CULIACÁN S/N, FRACC. TELLERÍAS	1	24	343.97	8,255.28



SINALOYA

GOBIERNO DEL ESTADO

Part.	Descripción	Cant.	Meses	Precio Mensual	Importe
301	RIO QUELITE 1101, ESQUINA CON CODITOS, COL TELLERIA	1	24	343.97	8,255.28
302	AV. PINO SUÁREZ S/N, ENTRE CALLE CENTRAL Y ÁNGEL FLORES, COL. CENTRO CP 80899	1	24	343.97	8,255.28
305	DR. SALAZAR ENTRE OBREGÓN Y AV. INDEPENDENCIA, UNIDAD ADMINISTRATIVA	1	24	343.97	8,255.28
306	ALTATA	1	24	343.97	8,255.28
307	ALTATA	1	24	343.97	8,255.28
308	CALLE ALMADA S/N FRENTE AL INGENIO	1	24	343.97	8,255.28
309	CALZADA ALMADA S/N FRENTE AL INGENIO LA PRIMAVERA CP 80370	1	24	343.97	8,255.28
310	CALZADA ALMADA S/N FRENTE AL INGENIO LA PRIMAVERA CP 80370	1	24	343.97	8,255.28
311	CALZADA ALMADA S/N FRENTE AL INGENIO LA PRIMAVERA CP 80370	1	24	343.97	8,255.28
312	CALZADA JORGE ALMADA S/N, FRENTE AL INGENIO, COL. CENTRO, C.P. 80327	1	24	343.97	8,255.28
313	CALZADA ALMADA S/N EDIFICIO USE	1	24	343.97	8,255.28
314	JESUS ALMADA 7 CENTRO	1	24	343.97	8,255.28
315	16 DE SEPTIEMBRE 315, ZONA CENTRO, 81400	1	24	343.97	8,255.28
316	CALLE GABRIEL LEYVA Y 5 DE MAYO, COL. CENTRO C.P. 82900	1	24	343.97	8,255.28
317	BENITO JUAREZ Y DANIEL GAMEZ ENRIQUEZ, SN, COLONIA CENTRO, SINALOYA DE LEYVA, SINALOYA, 81910.	1	24	343.97	8,255.28
318	CALLE BENITO JUÁREZ ESQ. DANIEL GÁMEZ ENRIQUEZ S/N, COL. CENTRO CP 81910	1	24	343.97	8,255.28
319	DOMICILIO CONOCIDO EN LA UNIDAD ADMINISTRATIVA	1	24	343.97	8,255.28
Subtotal					11,786,521.68
I.V.A.					1,885,843.47
Total					\$13,672,365.15

Toda vez que los proveedores cumplen con las condiciones legales, técnicas y económicas requeridas por la convocante, tal y como se señala en los puntos 1, 2 y 3 de este documento, de conformidad con lo establecido en el artículo 45 fracción II, de la Ley, por lo que se debe proceder a celebrar los contratos o pedidos respectivos para su adquisición.

SEGUNDO.- Se declaran **desiertas** las **partidas Nos. 52, 55, 56, 57, 58, 59, 60, 155, 243, 271 y 304**, debido a que no cotizaron dichas partidas, ninguna de las empresas participantes; y se declaran **desiertas** las **partidas Nos. 25, 26, 27, 28, 29, 30, 31 y 34**, debido a que los precios ofertados de los servicios solicitados no resultan aceptables, conforme a lo estipulado en el artículo 48 de la Ley de Adquisiciones, Arrendamientos, Servicios y Administración de Bienes Muebles para el Estado de Sinaloa.

TERCERO.- Una vez notificado el fallo, los proveedores que resultaron ganadores deberán presentarse en las oficinas de la Dirección de Bienes y Suministros, a firmar el contrato o pedido respectivo a más tardar a las **14:00 horas del día 23 de noviembre de 2022**, conforme a los artículos 55 y 56 de la Ley.

CUARTO.- De acuerdo a lo establecido en el punto 6, numeral I y II de las bases utilizadas para esta licitación, conforme a los artículos 58 y 59 de la Ley. El proveedor ganador deberá presentar como garantía lo siguiente:

I. Del cumplimiento del contrato.

Esta garantía será por el 10% (diez por ciento) del monto total del contrato antes del impuesto al valor agregado y podrá constituirse por póliza de fianza expedida por Institución de Fianzas debidamente autorizada a favor de la Secretaría de Administración y Finanzas, mismo que deberá presentarse dentro de los 10 (diez) días hábiles siguientes a la firma del contrato, salvo que la entrega de los bienes se realice dentro del citado plazo."





Para efectos de notificación, se hace constar que en este Acto se entrega una copia de la presente a los asistentes; en términos del Artículo 47 de la Ley se difundirá un ejemplar de la misma en la dirección electrónica: www.compranet.sinaloa.gob.mx.

Así mismo, se informa que a partir de esta fecha se fijará en el estrado de la Dirección de Bienes y Suministros un ejemplar del Acta, por un término no menor a cinco días hábiles.



Después de dar lectura a la presente, se dio por terminado este Acto, siendo las 14:16 horas del día 18 de noviembre de 2022.

Esta acta consta de 12 (doce) hojas, firmada para los efectos legales y de conformidad, los asistentes a este evento quienes reciben copia de la misma.

POR LOS LICITANTES

Nombre, razón o denominación social	Representante	Firma
Teléfonos de México, S.A.B. de C.V.	C. Mike López Herrera	
Telefonía por Cable, S.A. de C.V	C. Andrea Guadalupe Rubio Rojo	

POR LAS DEPENDENCIAS

Nombre	Dependencia	Firma
Ing. María Fernanda Mascareño Montoya	Directora de Bienes y Suministros dependiente de la Subsecretaría de Administración	
Lic. Arturo Redondo Arámburo	Representante de la Dirección de Asuntos Jurídicos de la Secretaría General de Gobierno	





POR EL ÓRGANO INTERNO DE CONTROL

Nombre

Dependencia

Arq. Rina Guadalupe Valenzuela
García

Representante de la Secretaría de
Transparencia y Rendición de
Cuentas

*se firma en calidad
de testigo de notificación
de fallo*

OBSERVADOR(ES)

Representante

**Nombre, razón o denominación
social**

Firma

Teléfonos de México, S.A.B. de C.V

Carlos Paul Sánchez Urbina

----- FIN DEL ACTA -----