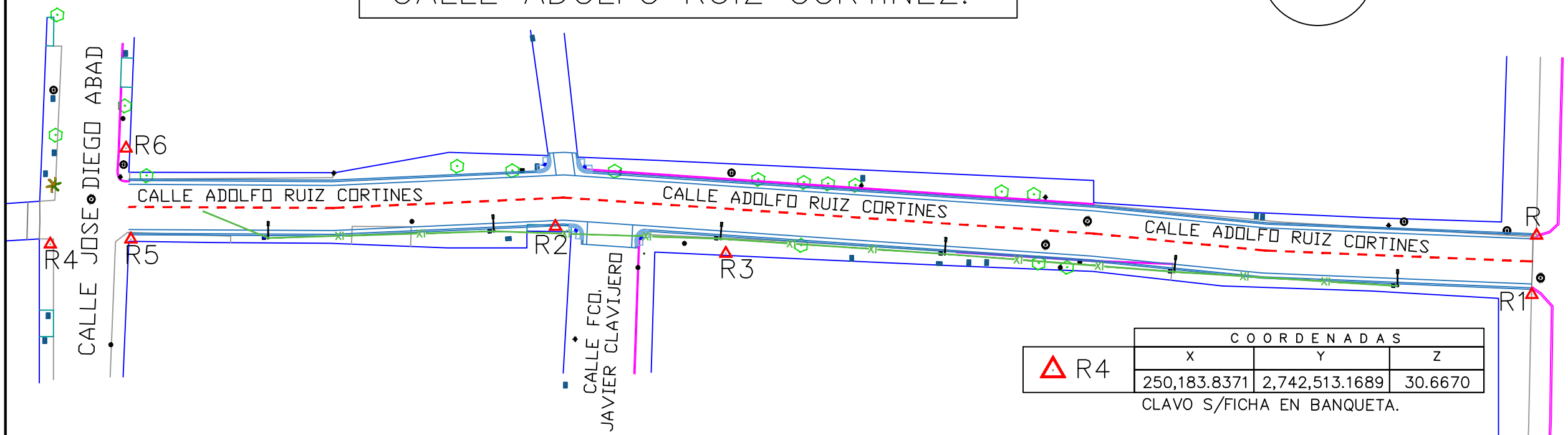
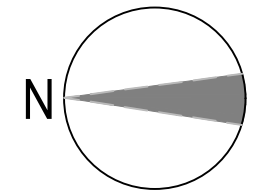


CALLE ADOLFO RUIZ CORTINEZ.-



R	COORDENADAS		
	X	Y	Z
R	250,185.0023	2,742,315.9023	32.4402

S/CLAVO S/FICHA EN GUARNICION.

R2	COORDENADAS		
	X	Y	Z
R2	250,186.1858	2,742,446.0992	30.8433

CLAVO S/FICHA EN RAMPA.

R4	COORDENADAS		
	X	Y	Z
R4	250,183.8371	2,742,513.1689	30.6670

CLAVO S/FICHA EN BANQUETA.

R5	COORDENADAS		
	X	Y	Z
R5	250,184.4891	2,742,502.4757	30.7152

CLAVO S/FICHA EN BANQUETA.

R1	COORDENADAS		
	X	Y	Z
R1	250,177.1318	2,742,316.5316	32.6529

CLAVO S/FICHA EN GUARNICION.

R3	COORDENADAS		
	X	Y	Z
R3	250,182.6006	2,742,423.5197	30.9343

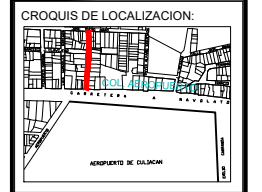
CLAVO S/FICHA EN BANQUETA.

R6	COORDENADAS		
	X	Y	Z
R6	250,196.5646	2,742,503.0944	30.7329

CLAVO S/FICHA EN BANQUETA.



PROYECTO:
PAVIMENTACION CON CONCRETO HIDRAULICO DE CALLE ADOLFO RUIZ CORTINEZ, TRAMO ENTRE CALLE CALZADA AEROPUERTO Y CALLE JOSE DIEGO ABAD, EN LA COLONIA AEROPUERTO, EN CULIACAN, SINALOA.



CONTENIDO:
PLANTA DE ALUMBRADO.-

OBSERVACIONES:



ARG. JUAN DE DIOS GAMEZ MENDIVIL
PRESIDENTE MUNICIPAL

ING. ROBERTO ALFONSO ZAZUETA TAPIA
SRIO. MPAL. DE OBRAS Y SERVICIOS PUBLICOS

ARG. ARLETTE DIAZ LEON
DIRECTOR DE OBRAS PUBLICAS

ELABORO:
UNIDAD DE EVALUACION TECNICA

REVISO:
UNIDAD DE EVALUACION TECNICA

CLAVE PRESUPUESTO:
PAV12ADOLFDRUIZCORTINEZ

COORDENADAS GEOGRAFICAS:
24°46'34.53"N 107°28'14.26"O.

ESCALA:
S/ESC. FECHA:
2022

ARCHIVO:

NUMERO DE PLANO:
6 DE 10