

CROQUIS DE LOCALIZACIÓN

DATOS DEL PROYECTO

PROPIETARIO:  
**MUNICIPIO DE AHOME**  
 UBICACIÓN:  
**CAMPO PESQUERO EL JITZAMURI, AHOME, SINALOA.**

NOTAS GENERALES

1. COTAS EN METROS.  
 2. NIVELES EN METROS.  
 3. NO SE TOMARÁN COTAS A ESCALA DE ESTE PLANO.  
 4. LAS COTAS INDICADAS SON A PAÑO DE ALBANILERIA.  
 5. TODAS LAS COTAS Y NIVELES DEBERÁN SER VERIFICADAS EN OBRA POR EL CONTRATISTA.  
 6. CUALQUIER DISCREPANCIA DEBERÁ CONSULTARSE CON LA DIRECCIÓN DEL PROYECTO ASÍ COMO LA INTERPRETACIÓN QUE EL PROPIO CONTRATISTA DE AL DIBUJO.

MODIFICACIONES

NUM.	COMENTARIO	FECHA

FIRMAS Y SELLOS

APROBÓ:  
 \_\_\_\_\_  
**ING. CARLOS JULIO DE JESÚS FIERRO SERRANO**  
 DIRECTOR GENERAL DE OBRAS Y SERVICIOS PÚBLICOS  
 REVISÓ:  
 \_\_\_\_\_

ELABORÓ:  
 \_\_\_\_\_  
**ING. RAMIRO JESÚS COTA GASTÉLUM**  
 SUB DIRECTOR TÉCNICO

ELABORÓ:  
 \_\_\_\_\_  
**ING. RAEL RIVERA CASTRO**  
 DIRECTOR DE OBRAS PÚBLICAS

ELABORÓ:  
 \_\_\_\_\_  
**ING. RAMIRO JESÚS COTA GASTÉLUM**  
 SUB DIRECTOR TÉCNICO

ELABORÓ:  
 \_\_\_\_\_  
**ING. RAMIRO JESÚS COTA GASTÉLUM**  
 SUB DIRECTOR TÉCNICO

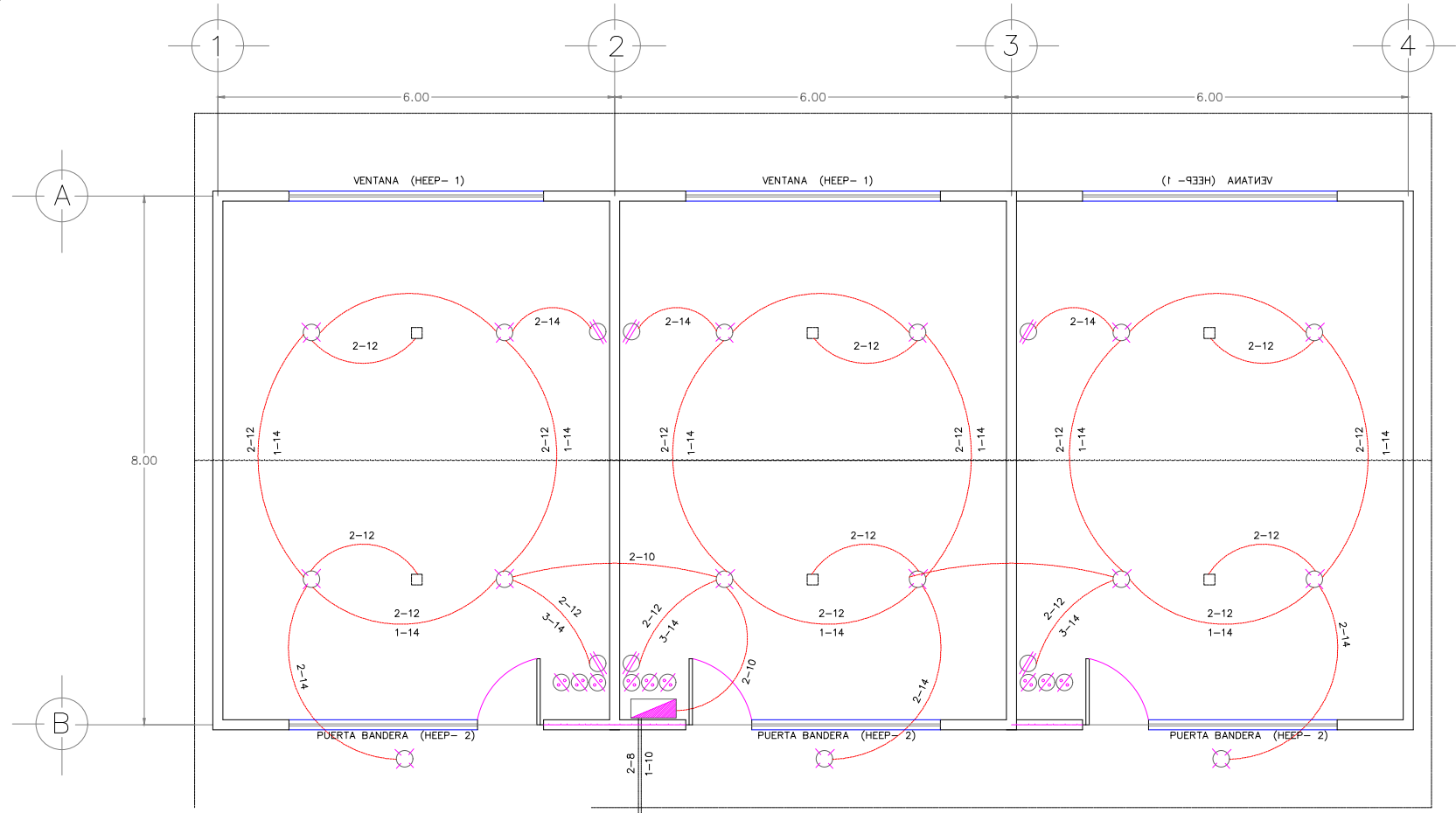
NOMBRE DEL PROYECTO

**- CONSTRUCCION DE MODULO DE 3 AULAS EN TELEBACHILLERATO**

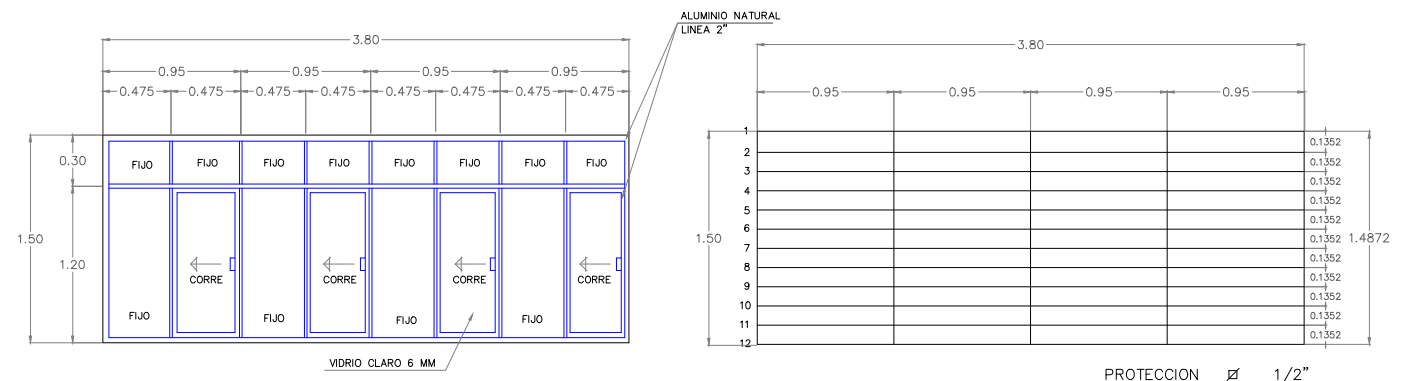
CONTENIDO DEL PLANO

- PLANTA ELECTRICA
- DETALLES HERRERIA
- DETALLES CANCELERIA

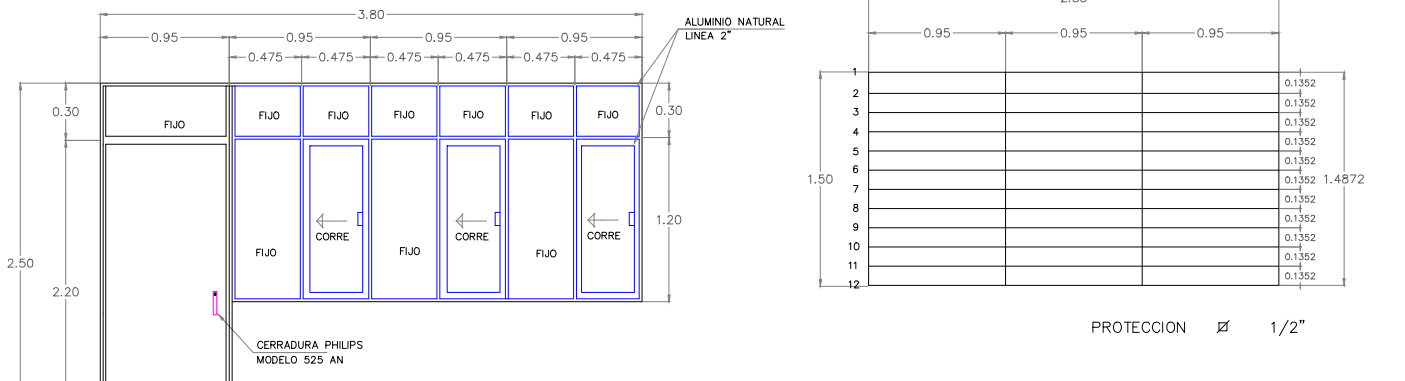
FECHA:  
**FEB 2019**  
 UBICACIÓN DE ARCHIVO: SUBDIRECC. TEC. DIBUJO: AHA



REGISTRO DE 0.40 X 0.40 X 0.40 MTS. (LUZ) DE TABIQUE CON TAPA DE CONCRETO DE 0.70 X 0.70 X 0.07 MTS. SIN LOSA DE FONDO  
 PLANTA INSTALACION ELECTRICA ESC. 1:100



VENTANA (HEEP-1) SIN ESC.



PUERTA BANDERA (HEEP-2) SIN ESC.

SIMBOLOGIA ELECTRICA	
	SALIDA LAMPARA TERMINACION A SOCKET Y FOCO
	CONTACTO DOBLE 110 V
	APAGADOR SENCILLO
	TABLERO SQUARE- D 4 TECLAS
	CAJA DE 4" X 4" CON TAPA (PREPARACION PARA ABANICO)
	ACOMETIDA TUBO POLIDUCTO 1"
	REGISTRO ELECTRICO