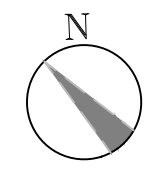
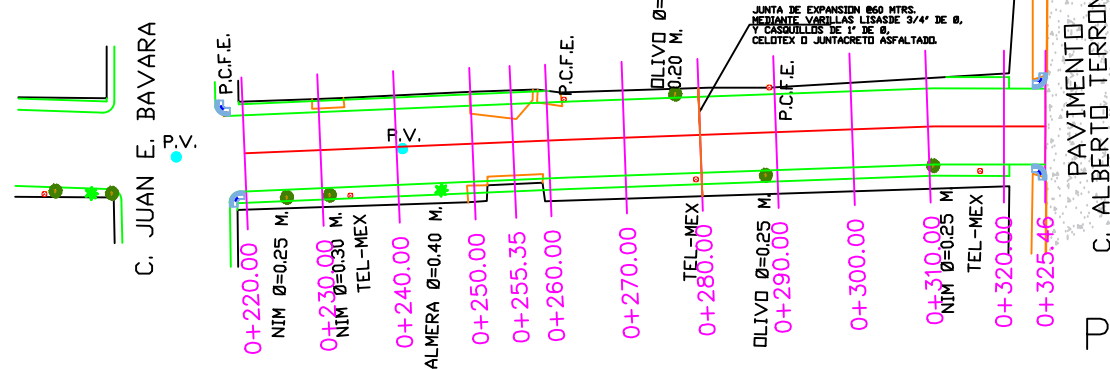


# CALLE CERRO DE LA CHUPARROSA (CERRO AGUDO)



PLANTA ESCALA 1 : 500

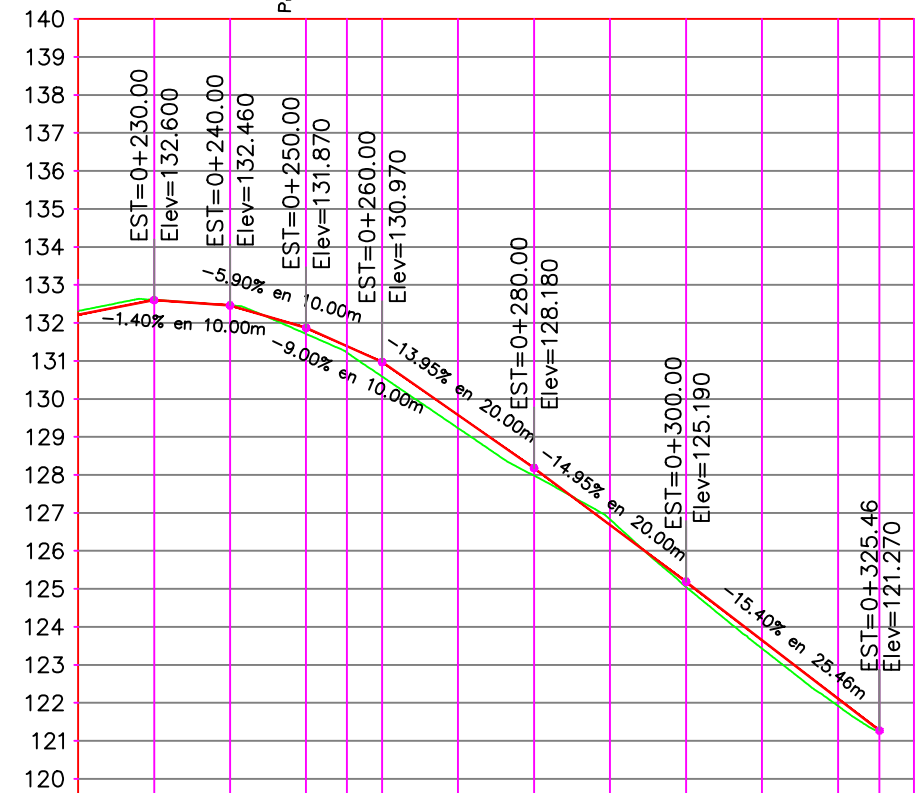
**NOTA:**

- SE DEJARAN ESPACIOS EN LAS BANQUETAS DE 60X60 CMS MEDIDA INTERIOR PARA LOS ARBOLES EXISTENTES.
- SE COLOCARAN JUNTAS DE CONSTRUCCION A CADA 3MTRS EN GUARNICION.
- SE COLOCARA DESCARGA PLUVIAL EN BANQUETA CON TUBO DE PVC DE 4" DONDE SEA NECESARIO CON PENDIENTE DEL 1.5%.

-MODULACION DE JUNTAS: CON EL FIN DE REDUCIR LAS TENCIONES POR CONTRACCION Y POR TEMPERATURA DE MODO QUE NO SE PRODUZCAN FISURAS ALEATORIAS EN EL CONCRETO, ASI COMO PARA MANTENER LA CAPACIDAD ESTRUCTURAL Y LA CALIDAD DEL PAVIMENTO DIVIDIDO EN TRAMOS LOGICOS, DEBEN TENERSE EN CUENTA DOS CRITERIOS FUNDAMENTALES PARA LA MODULACION DE LOSAS DE PAVIMENTO:

- LA LONGITUD DE LA LOSA (L) DEBE SER ENTRE 20 A 25 VECES EL ESPESOR (H), ES DECIR,  $20 \times h < l < 25 \times h$ .
- LA RELACION DE ESBELTEZ LARGO (L) / ANCHO (A) DEBE ESTAR COMPRENDIDA ENTRE EL RANGO 1 A 1.4, ES DECIR,  $1 < l/a < 1.4$

PARA DETERMINAR LA LONGITUD DE LA LOSA SE DEBE TOMAR EL MENOR DE LOS CRITERIOS ENUNCIADOS.



ELEVACION	VOLUMEN		ESPESOR		RASANTE		TERRENO	
	TERRAPLEN	CORTE	TERRAPLEN	CORTE				
0+220.00	0.00	72.82		0.10	132.22	132.31		
0+230.00	0.00	72.17		0.00	132.60	132.60		
0+240.00	0.00	65.06		0.00	132.46	132.46		
0+250.00	0.00	63.27	0.16		131.87	131.71		
0+255.35	0.00	36.83	0.16		131.39	131.22		
0+260.00	0.00	27.47	0.38		130.97	130.59		
0+270.00	0.00	44.99	0.34		129.57	129.23		
0+280.00	0.00	53.15	0.20		128.18	127.98		
0+290.00	0.00	81.97		0.14	126.69	126.83		
0+300.00	0.00	85.26	0.14		125.19	125.05		
0+310.00	0.00	62.84	0.22		123.65	123.43		
0+320.00	0.00	58.26	0.19		122.11	121.92		
0+325.46	0.00	31.64		0.00	121.27	121.27		

PR1

COORDENADAS		
X	Y	Z
257,117.411	2,742,123.928	114.862

S/CLAVO CON FICHA INCRUSTADO EN GUARNICION.

PR2

COORDENADAS		
X	Y	Z
257,086,811	2,742,093.931	115.102

CON PINTURA BLANCA EN BANQUETA.

**PERFIL**  
 ESCALA HORIZONTAL 1 : 500  
 ESCALA VERTICAL 1 : 100

PLANTA DE CONJUNTO.-



H. AYUNTAMIENTO DE CULIACAN

PROYECTO:  
 PAVIMENTACION CON CONCRETO HIDRAULICO EN AVENIDA CERRO DE LA CHUPARROSA, ENTRE AV. ALBERTO TERRONES Y AV. JUAN ESPINOZA BAVARA EN COLONIA BUENOS AIRES, CULIACAN, SINALOA.



CONTENIDO:  
 PLANTA DE CONJUNTO.-

OBSERVACIONES:



ARQ. JUAN DE DIOS GAMEZ MENDIVIL  
 PRESIDENTE MUNICIPAL

ING. ROBERTO ALFONSO ZAZUETA TAPIA  
 SRIO. MPAL. DE OBRAS Y SERVICIOS PUBLICOS

ARQ. ARLETTE DIAZ LEON  
 DIRECTOR DE OBRAS PUBLICAS

ELABORO:  
 UNIDAD DE EVALUACION TECNICA

REVISO:  
 UNIDAD DE EVALUACION TECNICA

CLAVE PRESUPUESTO:  
 PAV122CDELACHUPARROSA BUENOSAIRES

COORDENADAS GEOGRAFICAS:  
 24°46'22.90"N 107°24'0.54"O

ESCALA:  
 S/ESC. FECHA:  
 2022

ARCHIVO:  
 NUMERO DE PLANO:  
 3 DE 10