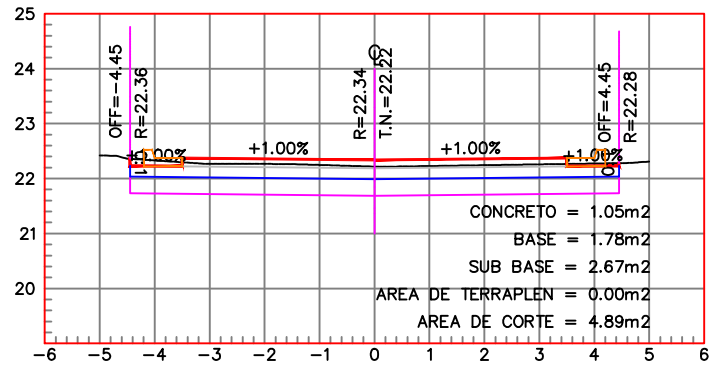
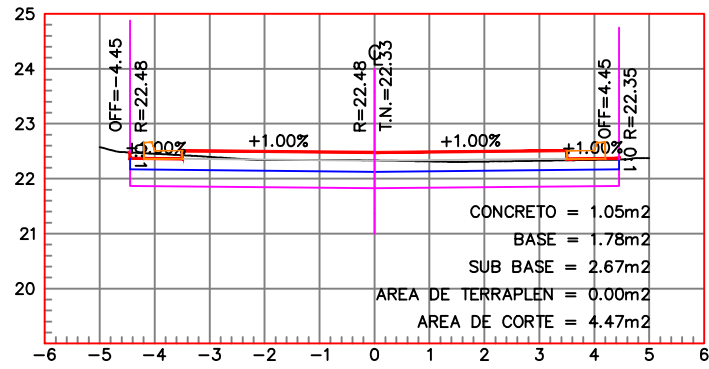


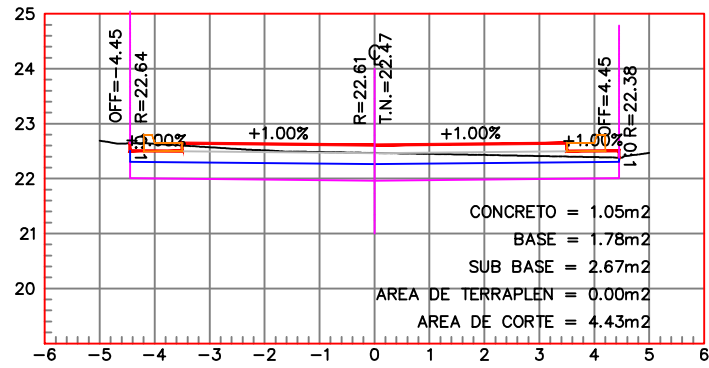
**ESTACION 0+000.00**  
 ESCALA HORIZONTAL 1 : 100  
 ESCALA VERTICAL 1 : 100



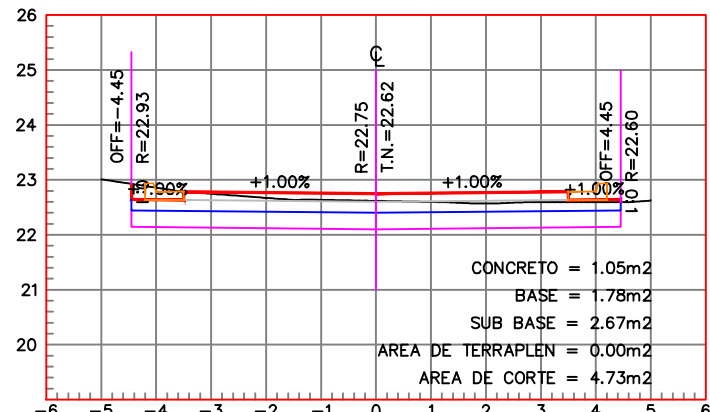
**ESTACION 0+010.00**  
 ESCALA HORIZONTAL 1 : 100  
 ESCALA VERTICAL 1 : 100



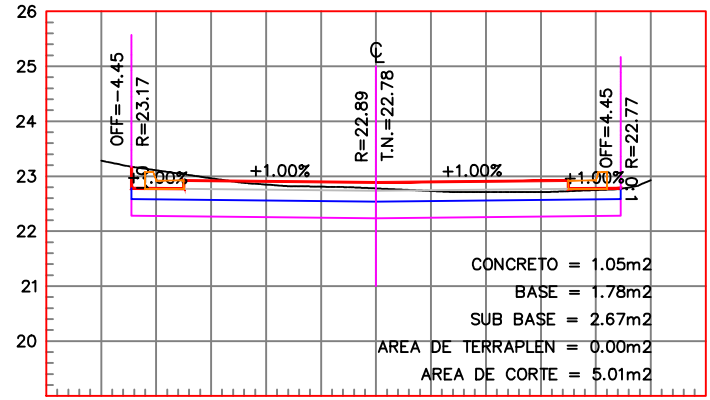
**ESTACION 0+020.00**  
 ESCALA HORIZONTAL 1 : 100  
 ESCALA VERTICAL 1 : 100



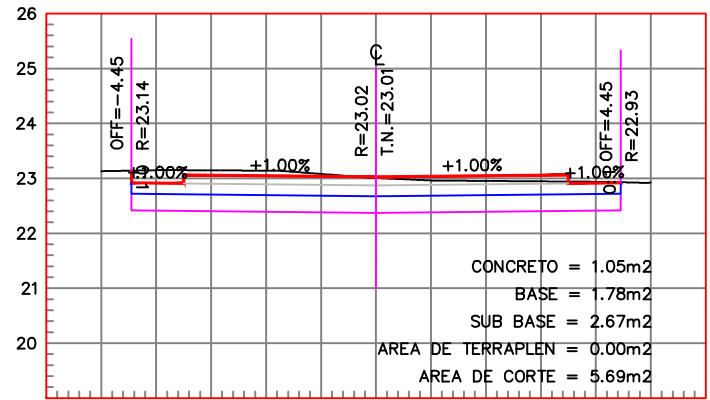
**ESTACION 0+030.00**  
 ESCALA HORIZONTAL 1 : 100  
 ESCALA VERTICAL 1 : 100



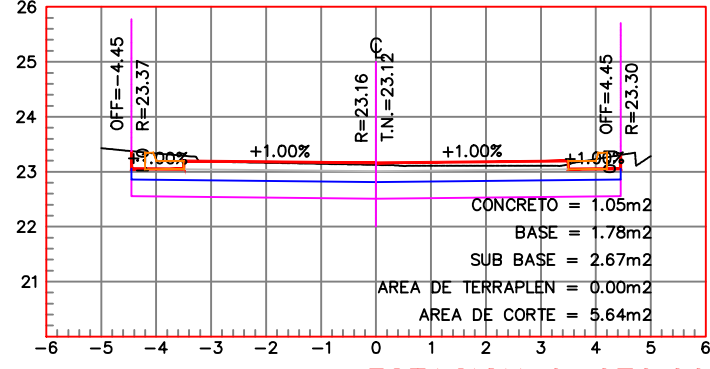
**ESTACION 0+040.00**  
 ESCALA HORIZONTAL 1 : 100  
 ESCALA VERTICAL 1 : 100



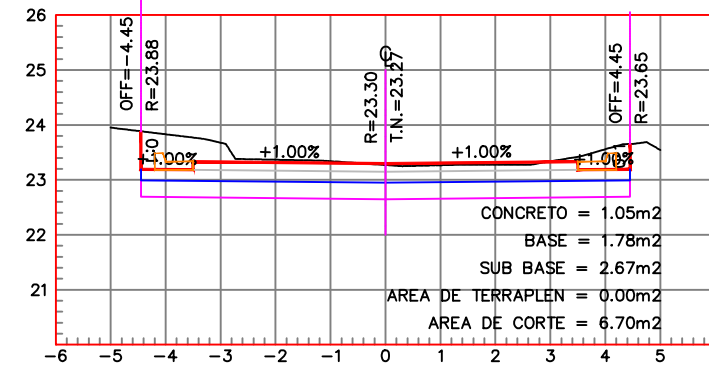
**ESTACION 0+050.00**  
 ESCALA HORIZONTAL 1 : 100  
 ESCALA VERTICAL 1 : 100



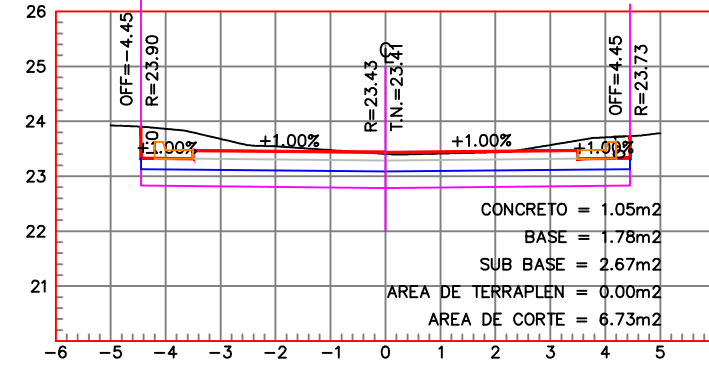
**ESTACION 0+060.00**  
 ESCALA HORIZONTAL 1 : 100  
 ESCALA VERTICAL 1 : 100



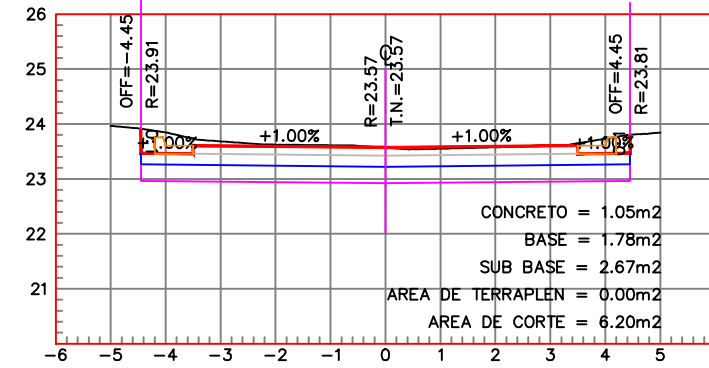
**ESTACION 0+070.00**  
 ESCALA HORIZONTAL 1 : 100  
 ESCALA VERTICAL 1 : 100



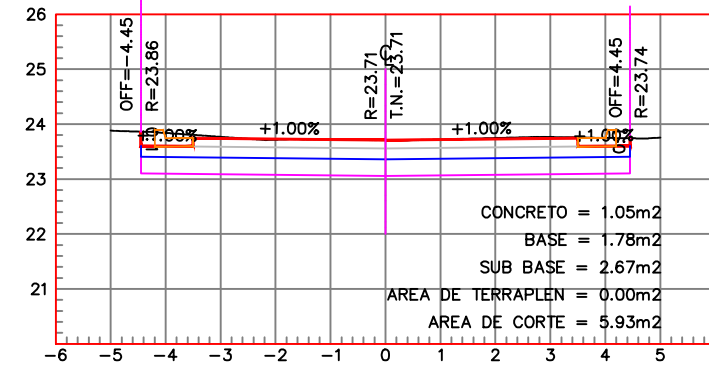
**ESTACION 0+080.00**  
 ESCALA HORIZONTAL 1 : 100  
 ESCALA VERTICAL 1 : 100



**ESTACION 0+090.00**  
 ESCALA HORIZONTAL 1 : 100  
 ESCALA VERTICAL 1 : 100



**ESTACION 0+100.00**  
 ESCALA HORIZONTAL 1 : 100  
 ESCALA VERTICAL 1 : 100



**ESTACION 0+110.00**  
 ESCALA HORIZONTAL 1 : 100  
 ESCALA VERTICAL 1 : 100

TOPOGRAFICO (PERFILES).-



H. AYUNTAMIENTO DE CULIACAN

PROYECTO:  
 PAVIMENTACION CON CONCRETO HIDRAULICO DE AVENIDA DIEGO RIVERA, TRAMO ENTRE CALLE DEPORTIVA Y CALLE ALAMEDA, EN LA SINDICATURA DE AGUARUTO, EN CULIACAN, SINALOA.



CONTENIDO:  
 TOPOGRAFICO (PERFILES).-

OBSERVACIONES:



ARG. JUAN DE DIOS GAMEZ MENDIVIL  
 PRESIDENTE MUNICIPAL

ING. ROBERTO ALFONSO ZAZUETA TAPIA  
 SRIO. MPAL. DE OBRAS Y SERVICIOS PUBLICOS

ARG. ARLETTE DIAZ LEON  
 DIRECTOR DE OBRAS PUBLICAS

UNIDAD DE EVALUACION TECNICA

UNIDAD DE EVALUACION TECNICA

PAV12AVENIDADIEGORIVERA

COORDENADAS GEOGRAFICAS:  
 24°46'37.05"N 107°30'52.66"W

ESCALA: S/ESC. FECHA: 2022

ARCHIVO:

NUMERO DE PLANO:  
 3 DE 10