



H. AYUNTAMIENTO DE CULIACAN

PROYECTO: PAVIMENTACION CON CONCRETO HIDRAULICO DE AVENIDA DIEGO RIVERA, TRAMO ENTRE CALLE DEPORTIVA Y CALLE ALAMEDA, EN LA SINDICATURA DE AGUARUTU, EN CULIACAN, SINALOA. CULIACAN, SINALOA.



CONTENIDO: TOPOGRAFICO (PERFILES)-

OBSERVACIONES:



ARQ. JUAN DE DIOS GAMEZ MENDIVIL PRESIDENTE MUNICIPAL

ING. ROBERTO ALFONSO ZAZUETA TAPIA SRIO. MPAL. DE OBRAS Y SERVICIOS PUBLICOS

ARQ. ARLETTE DIAZ LEON DIRECTOR DE OBRAS PUBLICAS

ELABORÓ:

UNIDAD DE EVALUACION TECNICA

REVISÓ:

UNIDAD DE EVALUACION TECNICA

CLAVE PRESUPUESTO:

PAV122AVENIDADIEGORIVERA

COORDENADAS GEOGRAFICAS:

24°46'37.05"N 107°30'52.66"W

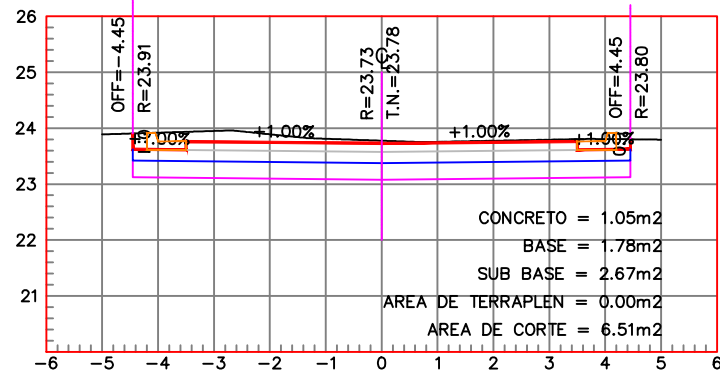
ESCALA:

S/ESC. 2022

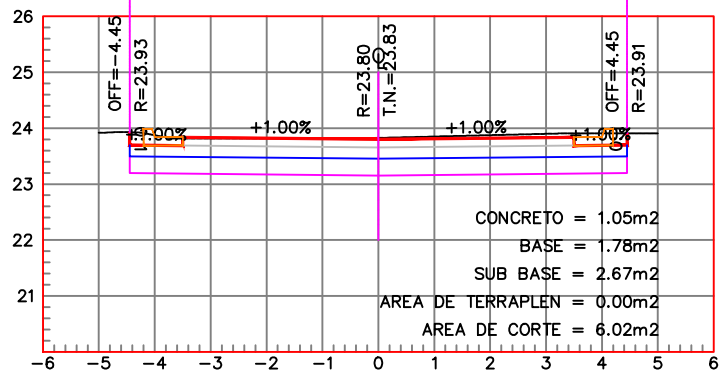
ARCHIVO:

NUMERO DE PLANO:

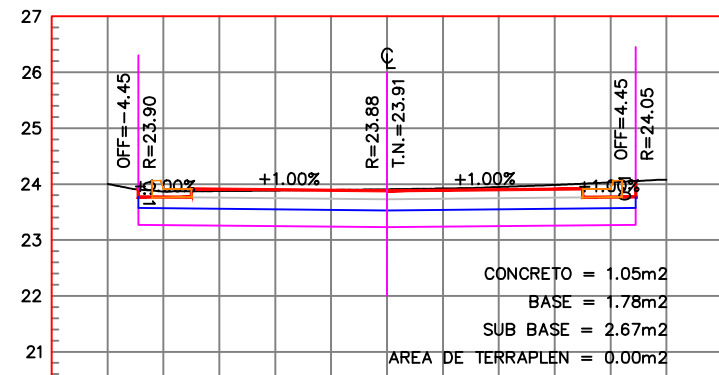
4 DE 10



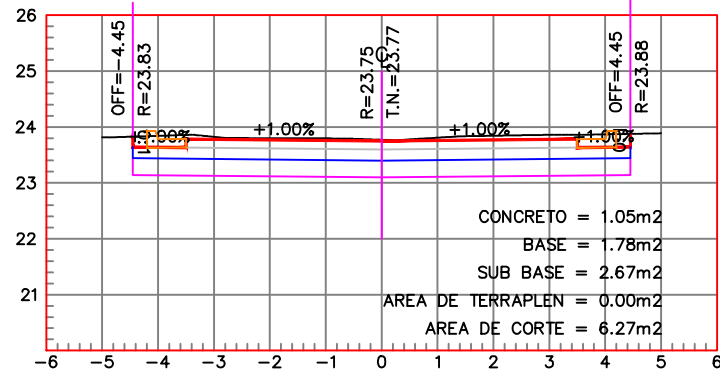
ESTACION 0+120.00 ESCALA HORIZONTAL 1 : 100 ESCALA VERTICAL 1 : 100



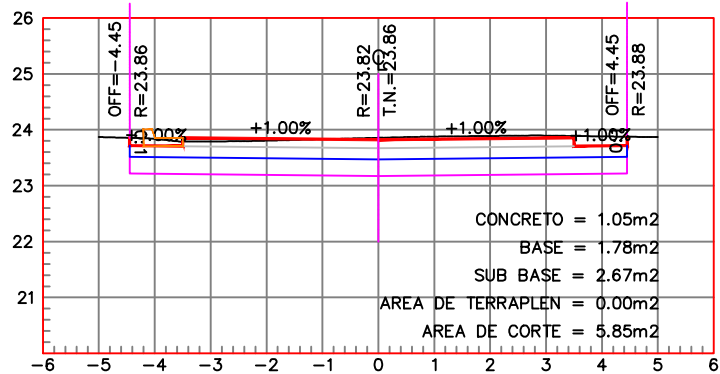
ESTACION 0+160.00 ESCALA HORIZONTAL 1 : 100 ESCALA VERTICAL 1 : 100



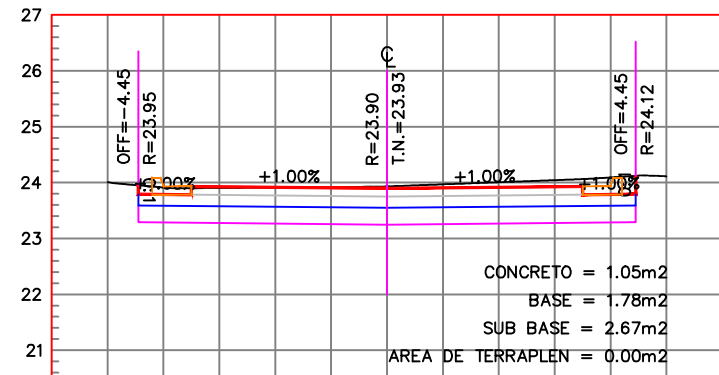
ESTACION 0+200.00 ESCALA HORIZONTAL 1 : 100 ESCALA VERTICAL 1 : 100



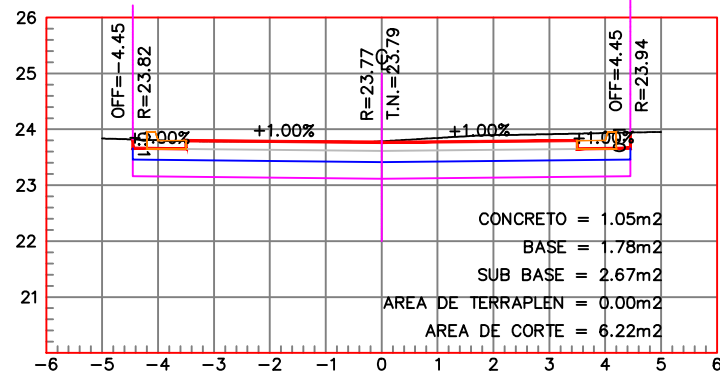
ESTACION 0+130.00 ESCALA HORIZONTAL 1 : 100 ESCALA VERTICAL 1 : 100



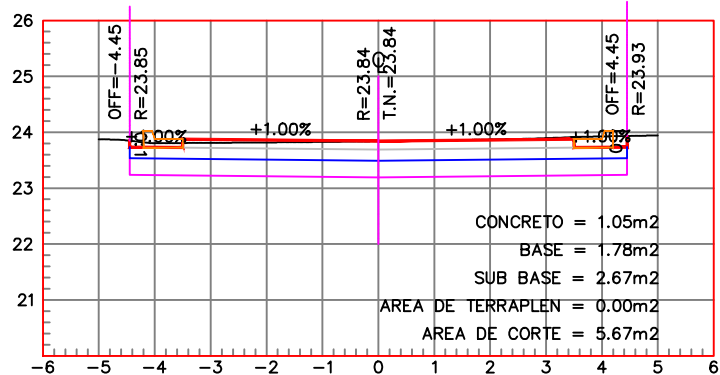
ESTACION 0+170.00 ESCALA HORIZONTAL 1 : 100 ESCALA VERTICAL 1 : 100



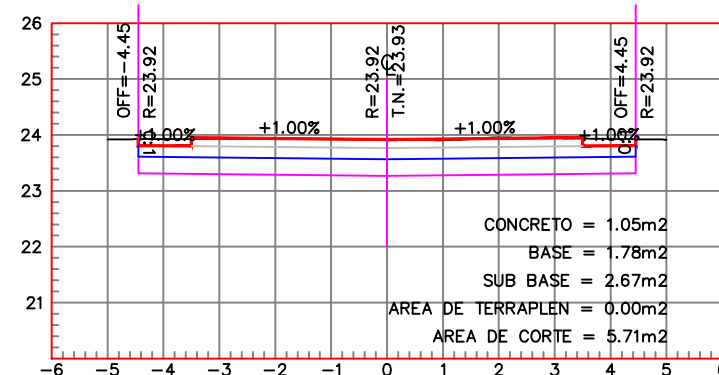
ESTACION 0+210.00 ESCALA HORIZONTAL 1 : 100 ESCALA VERTICAL 1 : 100



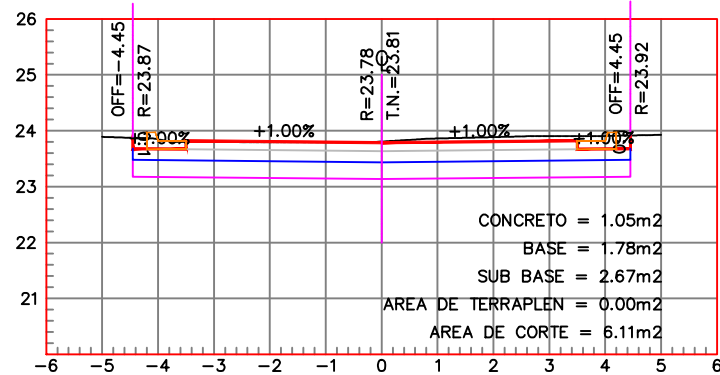
ESTACION 0+140.00 ESCALA HORIZONTAL 1 : 100 ESCALA VERTICAL 1 : 100



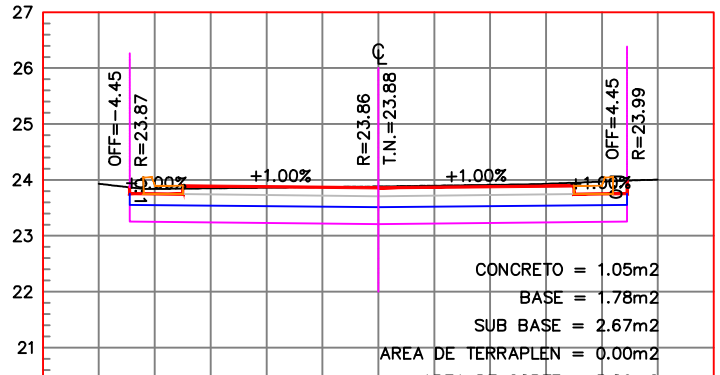
ESTACION 0+180.00 ESCALA HORIZONTAL 1 : 100 ESCALA VERTICAL 1 : 100



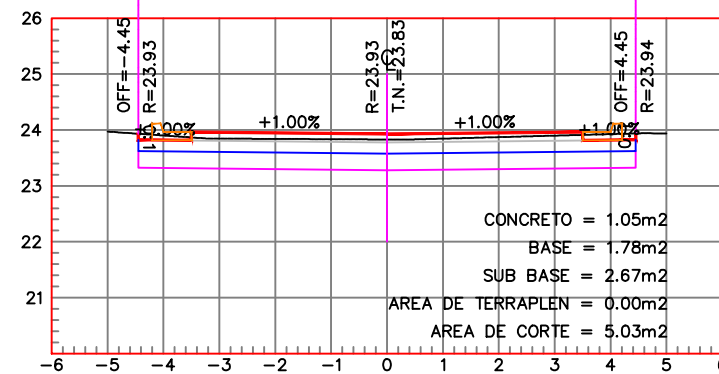
ESTACION 0+220.00 ESCALA HORIZONTAL 1 : 100 ESCALA VERTICAL 1 : 100



ESTACION 0+150.00 ESCALA HORIZONTAL 1 : 100 ESCALA VERTICAL 1 : 100



ESTACION 0+190.00 ESCALA HORIZONTAL 1 : 100 ESCALA VERTICAL 1 : 100



ESTACION 0+226.38 ESCALA HORIZONTAL 1 : 100 ESCALA VERTICAL 1 : 100

TOPOGRAFICO (PERFILES)-