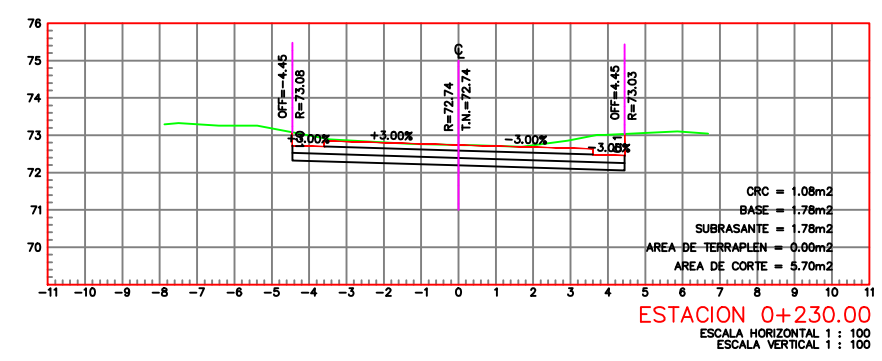
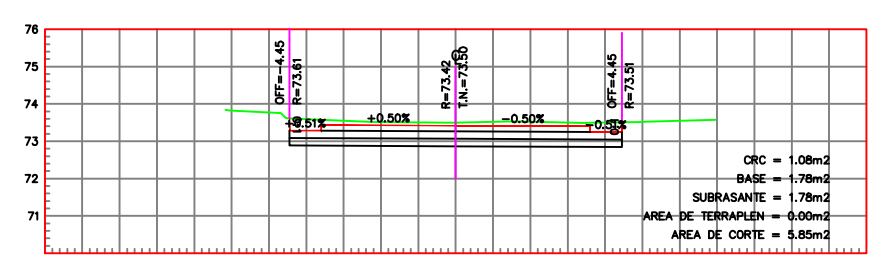


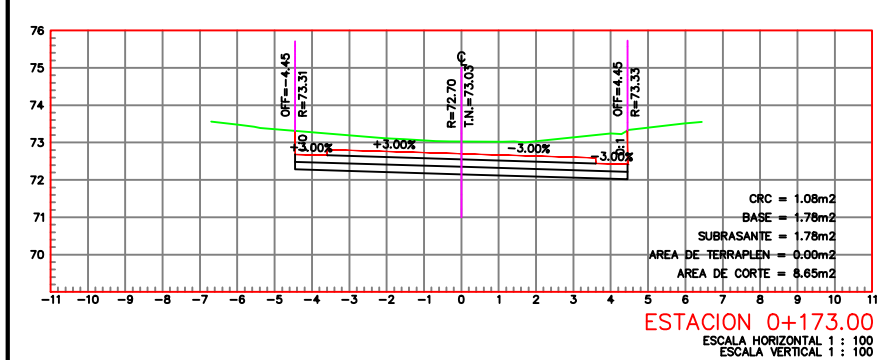
ESTACION 0+180.00
 ESCALA HORIZONTAL 1 : 100
 ESCALA VERTICAL 1 : 100



ESTACION 0+230.00
 ESCALA HORIZONTAL 1 : 100
 ESCALA VERTICAL 1 : 100



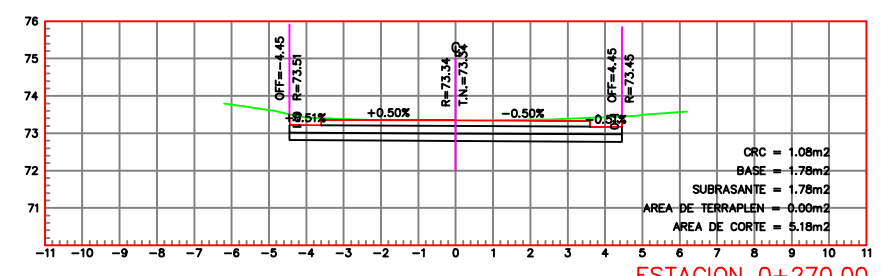
ESTACION 0+280.00
 ESCALA HORIZONTAL 1 : 100
 ESCALA VERTICAL 1 : 100



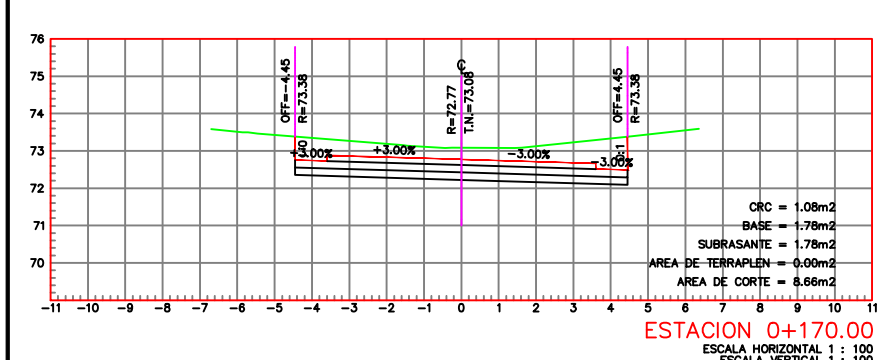
ESTACION 0+173.00
 ESCALA HORIZONTAL 1 : 100
 ESCALA VERTICAL 1 : 100



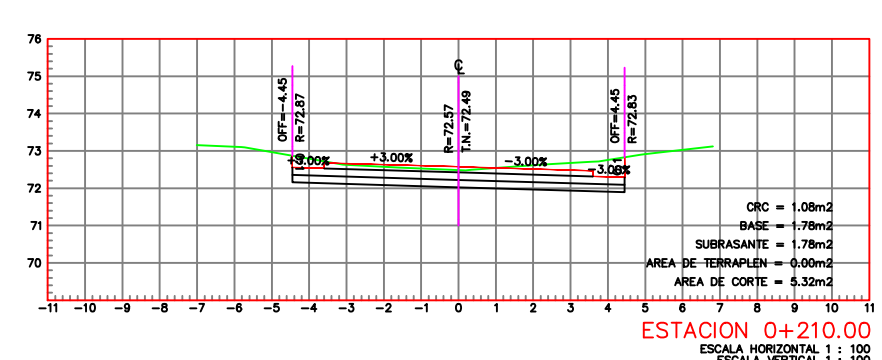
ESTACION 0+220.00
 ESCALA HORIZONTAL 1 : 100
 ESCALA VERTICAL 1 : 100



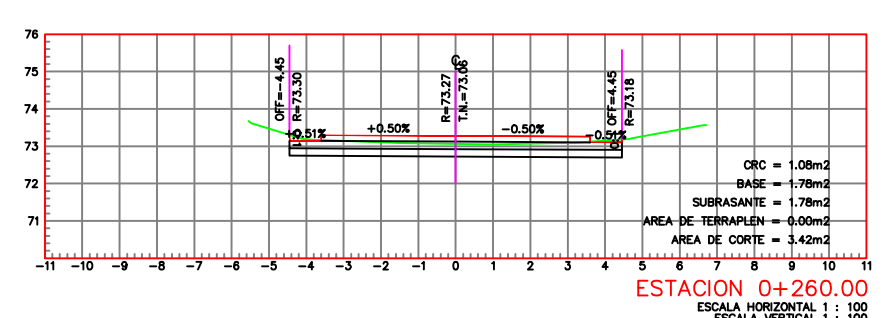
ESTACION 0+270.00
 ESCALA HORIZONTAL 1 : 100
 ESCALA VERTICAL 1 : 100



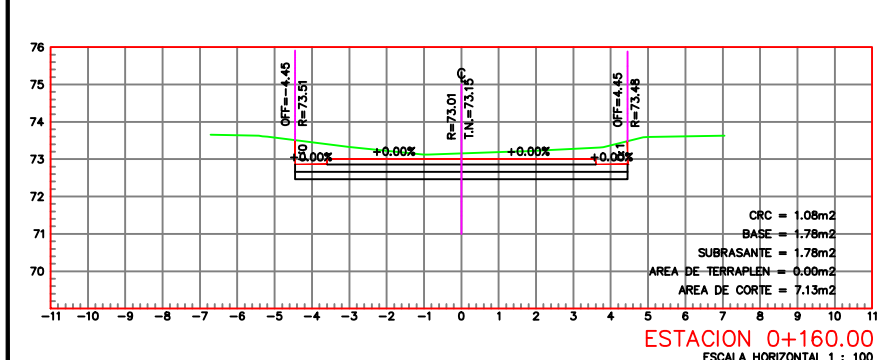
ESTACION 0+170.00
 ESCALA HORIZONTAL 1 : 100
 ESCALA VERTICAL 1 : 100



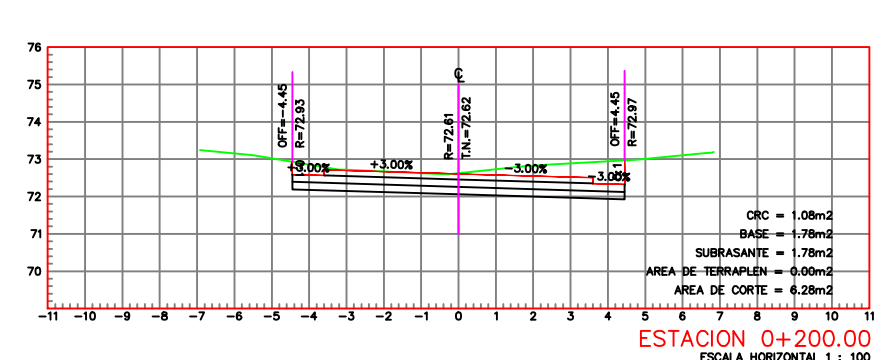
ESTACION 0+210.00
 ESCALA HORIZONTAL 1 : 100
 ESCALA VERTICAL 1 : 100



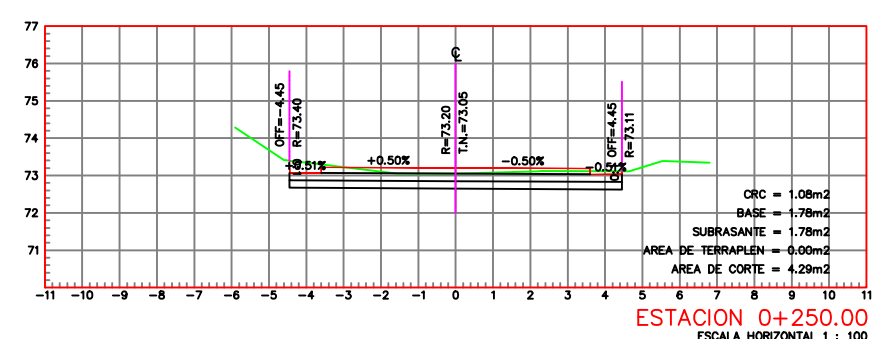
ESTACION 0+260.00
 ESCALA HORIZONTAL 1 : 100
 ESCALA VERTICAL 1 : 100



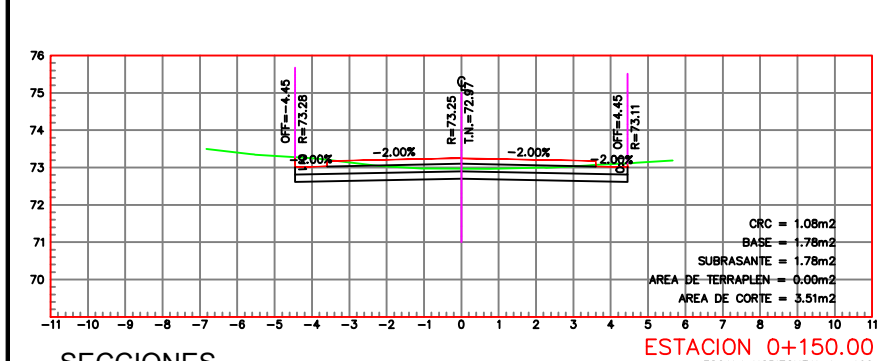
ESTACION 0+160.00
 ESCALA HORIZONTAL 1 : 100
 ESCALA VERTICAL 1 : 100



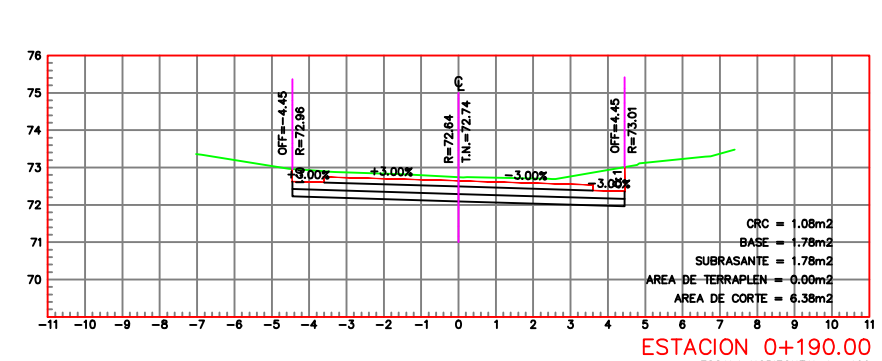
ESTACION 0+200.00
 ESCALA HORIZONTAL 1 : 100
 ESCALA VERTICAL 1 : 100



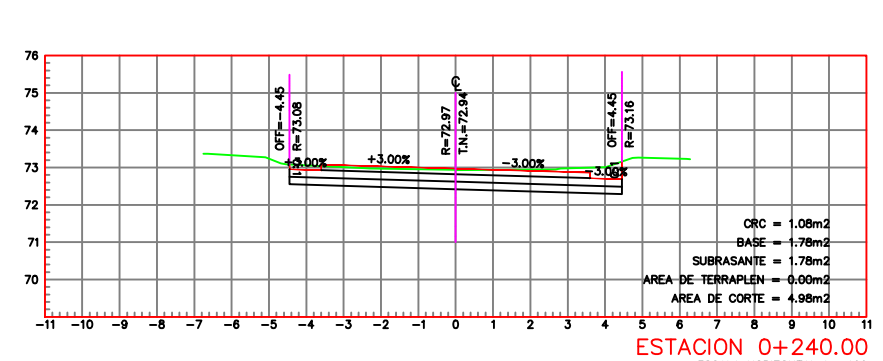
ESTACION 0+250.00
 ESCALA HORIZONTAL 1 : 100
 ESCALA VERTICAL 1 : 100



ESTACION 0+150.00
 ESCALA HORIZONTAL 1 : 100
 ESCALA VERTICAL 1 : 100



ESTACION 0+190.00
 ESCALA HORIZONTAL 1 : 100
 ESCALA VERTICAL 1 : 100



ESTACION 0+240.00
 ESCALA HORIZONTAL 1 : 100
 ESCALA VERTICAL 1 : 100

SECCIONES.-



H. AYUNTAMIENTO DE CULIACAN

PROYECTO:
 PAVIMENTACION CON CONCRETO HIDRAULICO EN CALLE MINA MAZONIQUE, ENTRE AV. 21 DE MARZO Y AV. JOSE LOPEZ PORTILLO, EN COLONIA ANTONIO TOLEDO CORRO

CULIACAN, SINALOA.

CROQUIS DE LOCALIZACION:



CONTENIDO:
 - SECCIONES (2).

OBSERVACIONES:

AYUNTAMIENTO DE CULIACAN

ARQ. JUAN DE DIOS GANEZ MENDIVIL
 PRESIDENTE MUNICIPAL

ING. ROBERTO ALFONSO ZAZUETA TAPIA
 SRIO. MPAL DE OBRAS Y SERVICIOS PUBLICOS

ARQ. ARLETTE DIAZ LEON
 DIRECTOR DE OBRAS PUBLICAS

ELABORO:

UNIDAD DE EVALUACION TECNICA

REVISO:

UNIDAD DE EVALUACION TECNICA

CLAVE PRESUPUESTO:

COORDENADAS GEOGRAFICAS:
 24°45'48.5"N, 107°22'42.4"O

ESCALA: S/ES.C. **FECHA:** 2022

ARCHIVO:
 22018U - PAVIMENTACION CALLE MINA DE MAZONIQUE, COL. TOLEDO CORRO

NUMERO DE PLANO:
 5 DE 11