
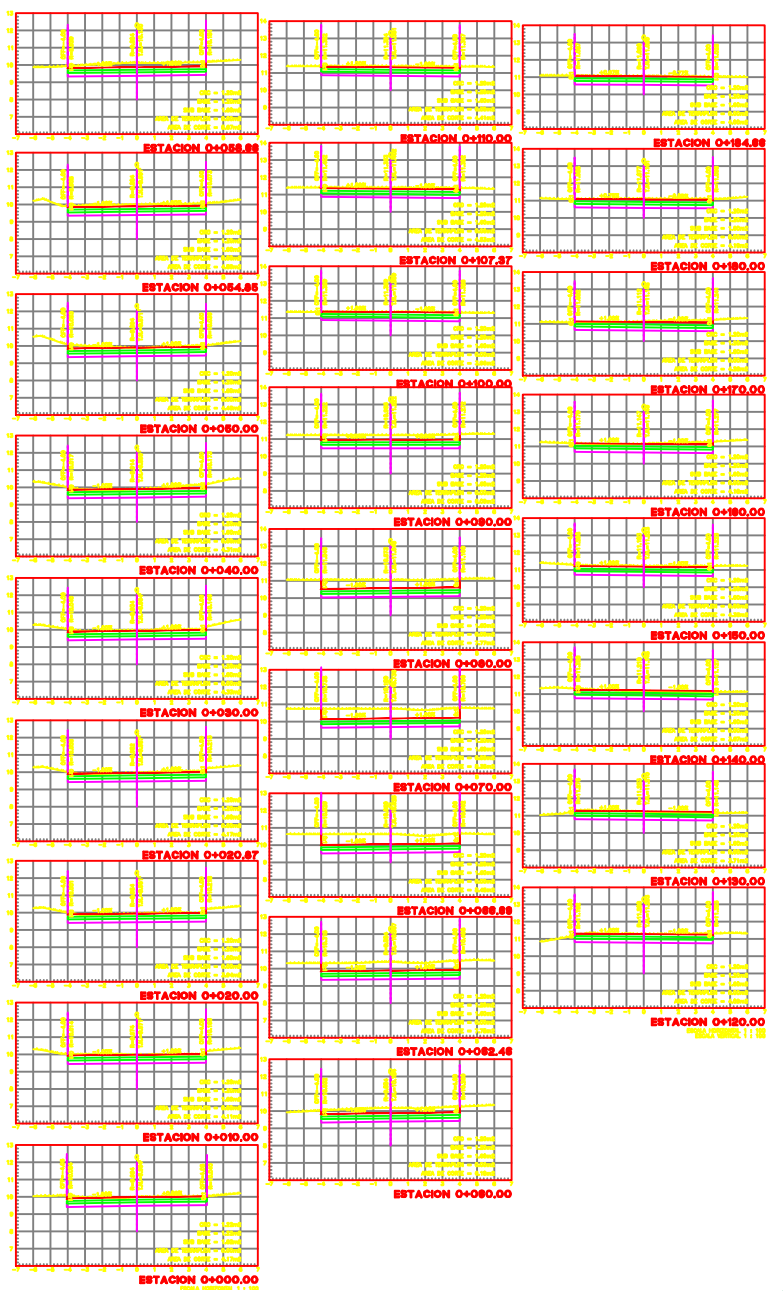
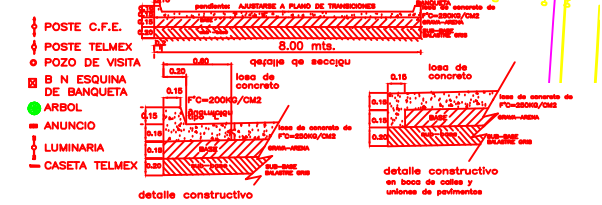
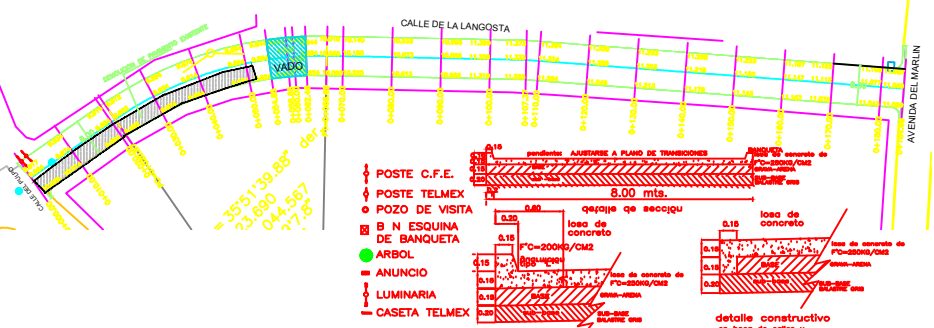
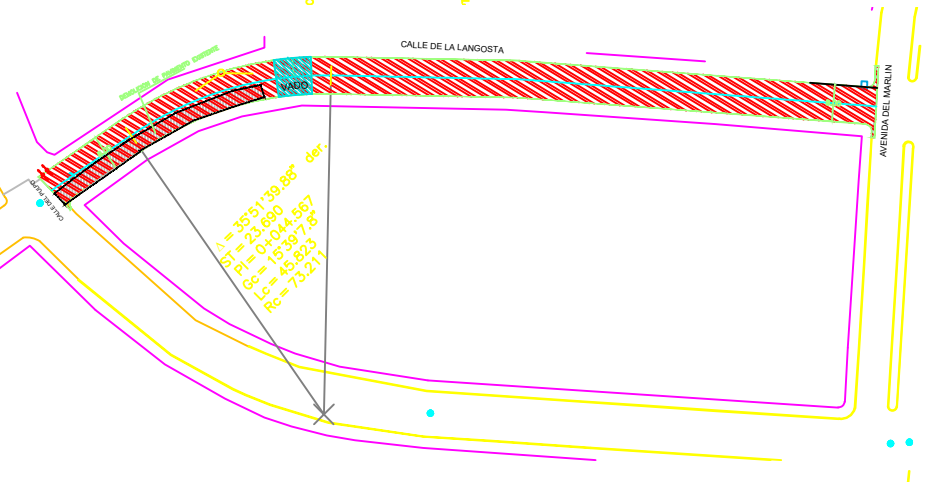


ELEVACION	SUBRASANTE	TERRENO
0+000.00	9.494	9.494
0+010.00	9.971	9.474
0+020.00	9.933	8.456
0+030.00	9.984	9.434
0+040.00	9.998	9.414
0+050.00	9.971	9.394
0+060.00	9.991	9.374
0+070.00	10.000	9.354
0+080.00	10.025	9.350
0+090.00	10.795	9.350
0+100.00	11.040	10.073
0+110.00	11.222	10.488
0+120.00	11.309	10.859
0+130.00	11.402	10.833
0+140.00	11.293	10.788
0+150.00	11.210	10.755
0+160.00	11.145	10.718
0+170.00	11.223	10.683
0+180.00	11.149	10.647
0+190.00	11.145	10.612
0+200.00	11.101	10.577
0+210.00	11.090	10.550
0+220.00		

PERFIL CALLE DE LA LANGOSTA
 ESCALA HORIZONTAL 1 : 1000
 ESCALA VERTICAL 1 : 1000
 TOTAL VOLUMEN CORTE = 889.25m³
 TOTAL VOLUMEN TERRAPLEN = 0.00m³



MAZATLÁN
 DONDE SE ROMPEN LAS OLAS

PRESIDENTE MUNICIPAL
QFB. LUIS GUILLERMO BENITEZ TORRES

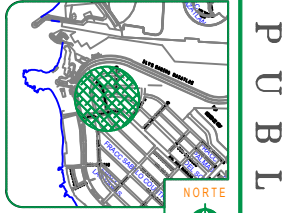
DIRECTOR DE OBRAS PUBLICAS
M.I. JUAN DE DIOS GARAY VELAZQUEZ

SUBDIRECTOR DE OBRAS PUBLICAS
ARQ. CARLOS JESUS TAPIA CAMACHO

JEFE DEL DEPTO. DE PROYECTO Y TOPOGRAFIA
ING. JUAN CARLOS GALARZA BARRON

INTEGRANTES DEL DEPARTAMENTO DE PROYECTOS:
ING. CARLOS MANUEL TAPIA BARRON
ARQ. PATRICIA ARAUZ CRISTERNA
ARQ. JESUS IVAN MORENO JIMENEZ

PROYECTO:
CALLE LANGOSTA
 ENTRE CALLE PULPO Y AV. DEL MARLIN
 FRACC. SABA O COUNTRY



LOCALIZACION

ESCALA: **S/E**

FECHA:
OCTUBRE DEL 2019

DISENO - OBRA:
ING. CARLOS MANUEL TAPIA BARRON
ARQ. JESUS IVAN MORENO JIMENEZ

LAMINA No:
1

CLAVE
D05C-JA175
10/ANNA-SCP-2020-007



MUNICIPIO DE MAZATLÁN
 CALLE AVONEL YAGORIB 8/N COLONIA CENTRO MAZATLÁN, S. B.

OBRAS PUBLICAS